

**QORAQALPOG'ISTON  
RESPUBLIKASI  
VAZIRLAR KENGASHINING  
QARORI**



**QARAQALPAQSTAN  
RESPUBLIKASI  
MINISTRLER KENESININ  
QARARI**

2023 - yil 20 - oktabr

354-13-0-Q/23

Qoraqalpog'iston Respublikasi  
Vazirlar Kengashi

**Qoraqalpog'iston Respublikasi Chimboy, Qo'ng'iro't, Bo'zatov, To'rtko'l tumanlari va Nukus shahri hududidan doimiy foydalanish huquqi asosida yer maydoni ajratish to'g'risida**

O'zbekiston Respublikasi Yer kodeksining 3-moddasi, "Yer to'g'risida"gi Qoraqalpog'iston Respublikasi Qonunining 4-moddasi va "Qoraqalpog'iston Respublikasi Vazirlar Kengashi to'g'risida"gi Qoraqalpog'iston Respublikasi Qonunining 35-moddasi hamda O'zbekiston Respublikasi Vazirlar Mahkamasining 2021-yil 27-avgustdagi "Yer uchastkalarini jamoat ehtiyojlari uchun doimiy foydalanishga ajratishning ma'muriy reglamentini tasdiqlash to'g'risida"gi 543-son qaroriga muvofiq, O'zbekiston Respublikasi Vazirlar Mahkamasi Rayosati majlisining 2023-yil 11-sentabrdagi 83-son bayoniga asosan, Qoraqalpog'iston Respublikasi Vazirlar Kengashining "Yagona buyurtmachi xizmati" injiniring kompaniyasi DUKning 2023-yil 15-sentabrdagi 01/4-8/1627-sonli buyurtma xatini inobatga olib, Qoraqalpog'iston Respublikasi Vazirlar Kengashi **qaror qiladi:**

1. Qoraqalpog'iston Respublikasi Qurilish vazirligi va vakolatli tashkilotlarning ijobiy xulosalari hamda kelishuvlari ma'lumot uchun qabul qilinsin.

2. Qoraqalpog'iston Respublikasi tumanlar hududidan Qoraqalpog'iston Respublikasi Vazirlar Kengashining "Yagona buyurtmachi xizmati" injiniring kompaniyasi DUKga doimiy foydalanish huquqi asosida, shundan:

Chimboy tumani "Shaxtemir" MFY hududidan 18-sonli maktabgacha ta'lim tashkilotiga qo'shimcha bino qurish uchun 0,30 gektar yer maydoni 1-ilovaga muvofiq;

Qo'ng'iro't tumani "Xanjap" MFY hududidan 34-sonli o'rta ta'lim maktabiga qo'shimcha bino qurish uchun 1,1 gektar yer maydoni 2-ilovaga muvofiq;

Qo'ng'iro't tumani "Ustirt" OFY hududidan 120 o'rinli maktabgacha ta'lim tashkilotini qurish uchun 0,50 gektar yer maydoni 3-ilovaga muvofiq;

Bo‘zator tumani “Erkindaryo” OFY hududidan 60 o‘rinli maktabgacha ta’lim tashkilotini qurish uchun 0,42 gektar yer maydoni 4-ilovaga muvofiq;

To‘rtko‘l tumani “Shodlik” MFY hududidan maktab binosini qurish uchun 1,08 gektar yer maydoni 5-ilovaga muvofiq

Nukus shahri “Qutli makan” MFY hududidan 11-sonli oilaviy poliklinika binosini qurish uchun 0,34 gektar yer maydoni 6-ilovaga muvofiq doimiy foydalanish huquqi asosida qonunchilikda belgilangan tartibda ajratib berilsin.

3.Qoraqalpog‘iston Respublikasi Vazirlar Kengashining “Yagona buyurtmachi xizmati” injiniring kompaniyasi DUK (I.Niyazov) belgilangan tartibda:

- ajratilgan yer maydoniga qurilish loyiha hujjatlarini rasmiylashtirish;

-ajratilgan yer maydonida qurilish ishlarini tegishli vakolatli tashkilotlar tomonidan berilgan loyihalar va texnik shartlarga amal qilgan holda amalga oshirish;

- ajratilgan yer uchastkasida qurilish ishlarini davlat va jamoat ehtiyoji uchun doimiy foydalanishga berilayotgan yer uchastkasiga bo‘lgan huquq davlat ro‘yxatidan o‘tkazilgandan keyin boshlash choralarini ko‘rsin.

4. Davlat kadastrlari palatasi Qoraqalpog‘iston Respublikasi boshqarmasi (S.Urunboyev) mazkur qarorga muvofiq yer fondiga o‘rnatilgan tartibda tegishli o‘zgartirishlar kiritsin.

5. Mazkur qarorning qonunchilikka muvofiq bajarilishini nazorat qilish Qoraqalpog‘iston Respublikasi Vazirlar Kengashi Raisining o‘rinbosari Sh.Dauletiyarov zimmasiga yuklansin.

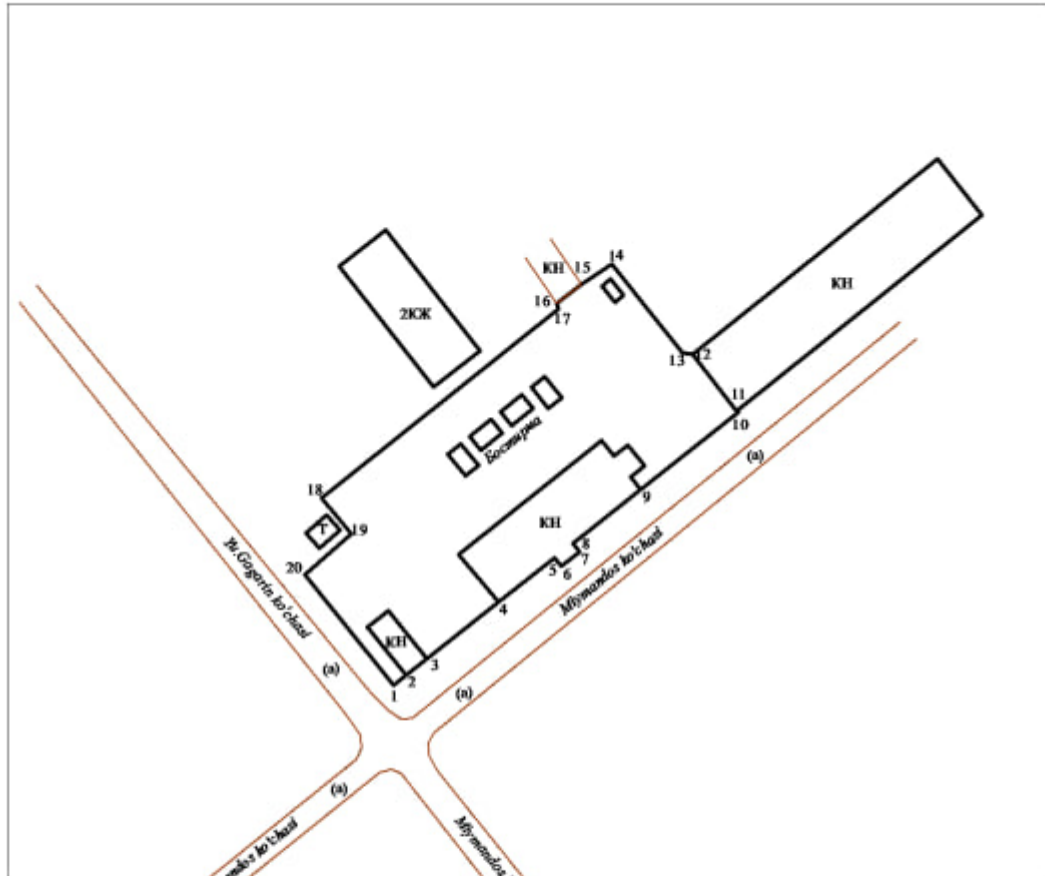
**Qoraqalpog‘iston  
Respublikasi Vazirlar  
Kengashi Raisi**



**F. Ermanov**

Qoraqalpog'iston Respublikasi  
Vazirlar Kengashining  
2023-yil 20-oktabrdagi  
354-13-0-Q/23-son qaroriga  
1-ilova

**Qoraqalpog'iston Respublikasi CHimboy tumani «Shaxtemir» MFY «Miymandos»  
kuchasi hududidan Bolalar bogcha binosi uchun tanlangan yer uchaskasining  
TARXI m-b 1:1000**



Yer uchaskasi haqida qisqacha ma'lumotlar: Yer uchaskasi zaxira yer maydonlaridan bo'lib, sharqdan Turor joy, g'arbdan yol, janubdan yol Shimoldan Turor joy

**Koordinatasi**

1. 42°55'32,986" 59°46'28,558" 3. 42°55'33,125" 59°46'28,897" 5. 42°55'33,723" 59°46'29,919"  
2. 42°55'33,027" 59°46'28,625" 4. 42°55'33,463" 59°46'29,421" 6. 42°55'33,681" 59°46'29,975"  
7. 42°55'33,771" 59°46'30,119" 9. 42°55'34,129" 59°46'30,668" 11. 42°55'34,606" 59°46'31,503"  
8. 42°55'33,82" 59°46'30,083" 10. 42°55'34,595" 59°46'31,521" 12. 42°55'34,962" 59°46'31,145"  
13. 42°55'34,976" 59°46'31,063" 15. 42°55'35,425" 59°46'30,235" 17. 42°55'35,274" 59°46'30,029"  
14. 42°55'35,535" 59°46'30,485" 16. 42°55'35,307" 59°46'30,012" 18. 42°55'34,149" 59°46'27,976"  
19. 42°55'33,923" 59°46'28,212" 20. 42°55'33,678" 59°46'27,812"

Tuman markazidan 0,500 km. radius masofada

Yeruchastkasimaydoni (ga): 0.30 ga

Yer fondi: Tuman zaxira yer

Ta'qiqlanganligi: Yo'q

**Qaysi maqsadda foydalansa bo'ladi: Bolalar bogcha binosi uchun**

Yer turi: Qishloq xo'jaligida foydalanilmaydigan boshqa yerlar

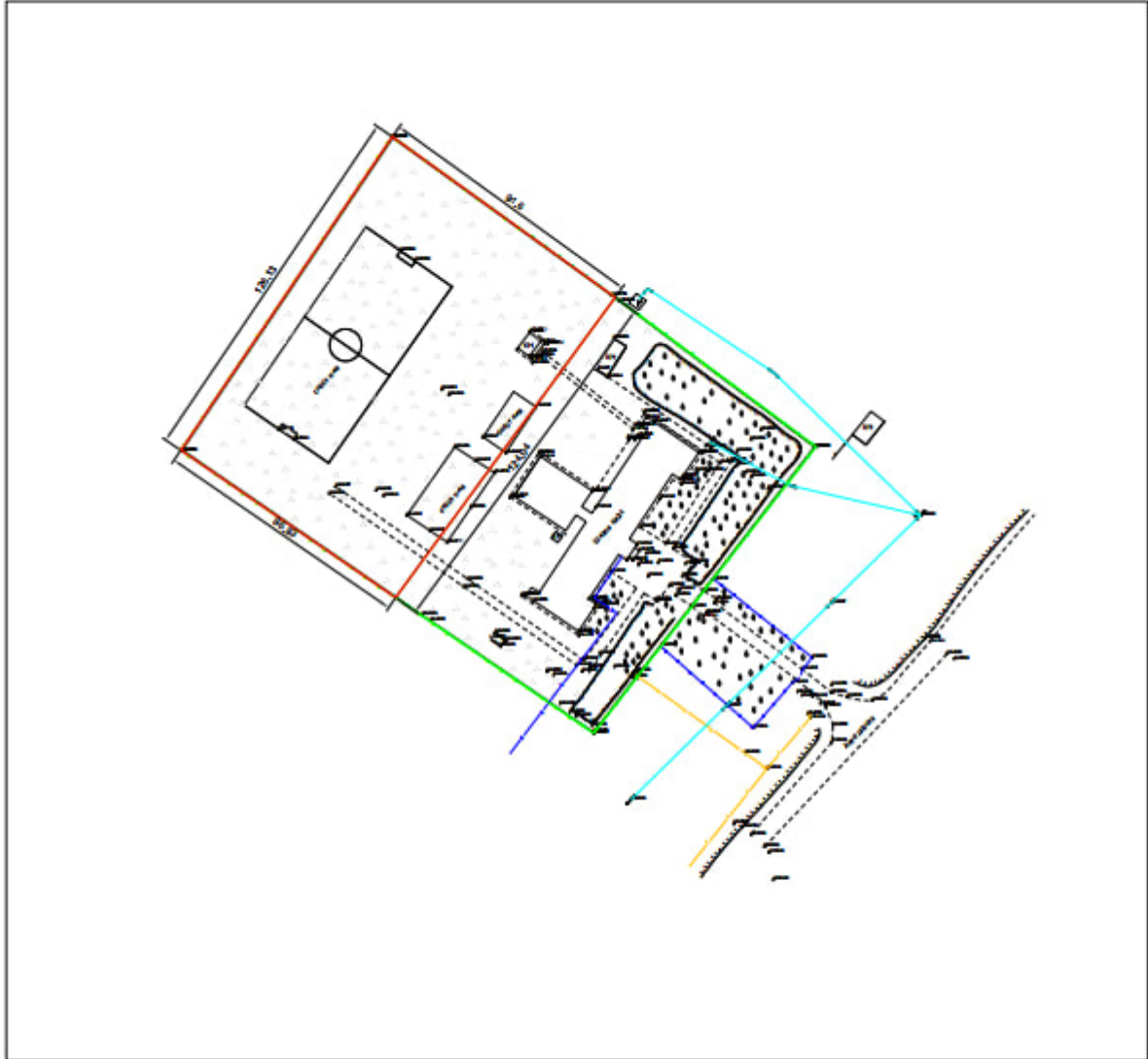
Ball boniteti: Baholanmagan

Kadastr nomeri: 23:10:12:01:04:0110

Qoraqalpog'iston Respublikasi  
Vazirlar Kengashining  
2023-yil 20-oktabrdagi  
354-13-0-Q/23-son qaroriga  
2-ilova

“Xanjap” MFY Kitapqumarlari ko'chasida joylashgan №34-sonli o'rta ta'lim maktabining foydalanishidagi egallab turgan, ajratilishi belgilangan qo'shimcha yer maydonining

**T A R X I: M-6 1:2000**



Yer uchastkasi haqida qisqacha ma'lumotlar: Yer uchastkasi zaxira yer maydonlaridan bo'lib, sharq, g'arb, shimol va janub taraflari ochiq maydon.

**WGS-84 Koordinatasi**

1. 43°4'12,51"C 58°53'37,604"B

2. 43°4'10,17"C 58°53'33,149"B

3. 43°4'12,398"C 58°53'30,815"B

4. 43°4'14,906"C 58°53'35,216"B

Yeruchastkasi maydoni (ga): 1,1 ga

Yer fondi: Tuman zaxira yer

Ta'qiqlanganligi: Yo'q

Qaysi maqsadda foydalansa bo'ladi: *qo'shimcha yer maydon*

Yer turi: Qishloq xo'jaligida foydalanilmaydigan boshqa yerlar

Ball boniteti: Baholanmagan

Kadastr nomeri: 23:15:19:06:02:0020

Qoraqalpog'iston Respublikasi  
Vazirlar Kengashining  
2023-yil 20-oktabrdagi  
354-13-0-Q/23-son qaroriga  
3-ilova

Qoraqalpog'iston Respublikasi Vazirlar Kengashining "Yagona buyurtmachi xizmati"  
Injiniroving kompaniyasi DUK ga «Ustirt» OFY hududidan 120 o'rinli maktabgacha ta'lim tashkiloti uchun  
tanlangan yer uchastkasining

T A R X I: M-6 1:2000



Yer uchastkasi haqida qisqacha ma'lumotlar: Yer uchastkasi zaxira yer maydonlaridan bo'lib, sharq, g'arb, shimol va janub taraflari ochiq maydon.

WGS-84 Koordinatasi

1. 42°59'3,548"C 58°45'40,39"B

2. 42°59'3,824"C 58°45'35,993"B

3. 42°59'5,438"C 58°45'36,182"B

4. 42°59'5,162"C 58°45'40,578"B

Tuman markazidan 9,76 km radius masofada

Yeruchastkasi maydoni (ga): 0,5 ga

Yer fondi: Tuman zaxira yer

Ta'qiqlanganligi: Yo'q

Qaysi maqsadda foydalansa bo'ladi: 120 o'rinli maktabgacha ta'lim tashkiloti qurilishi uchun

Yer turi: Qishloq xo'jaligida foydalanilmaydigan boshqa yerlar

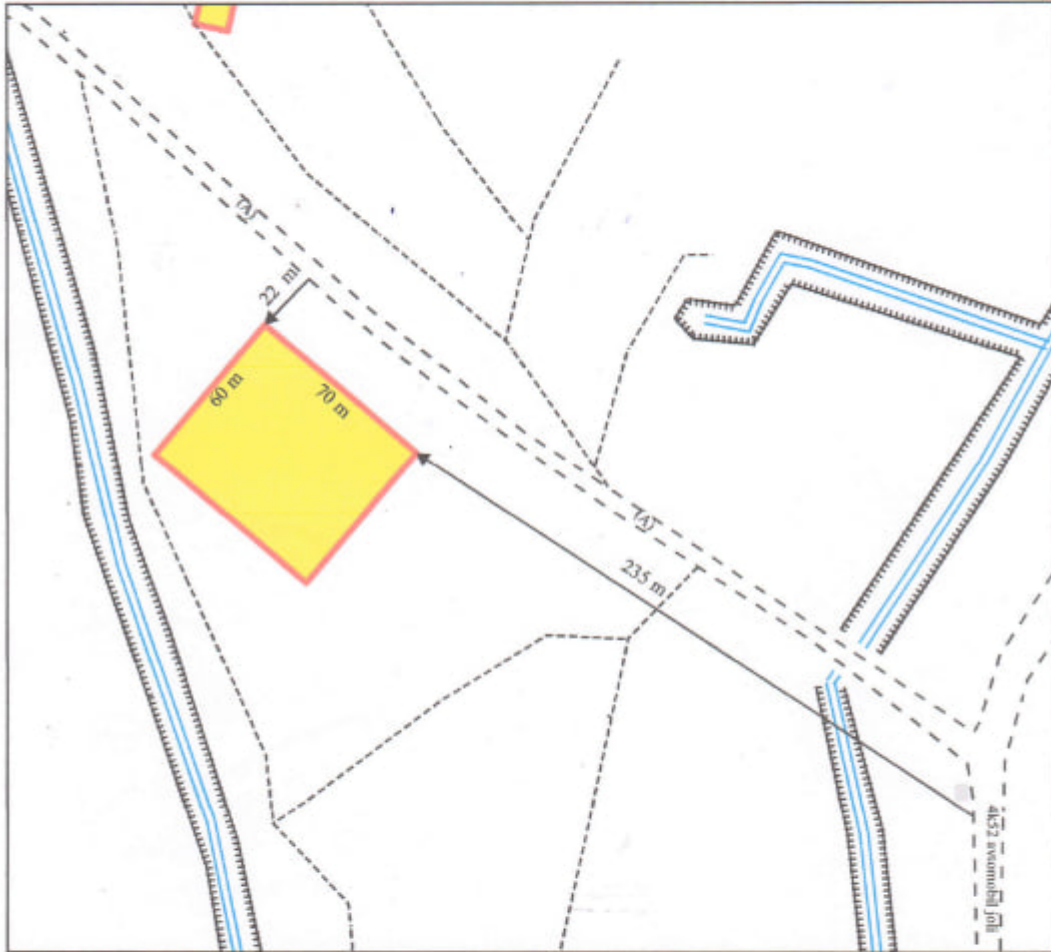
Ball boniteti: Baholanmagan

Shartli belgilar

 Ajratilgan yer chegarasi

Qoraqalpog'iston Respublikasi  
Vazirlar Kengashining  
2023-yil 20-oktabrdagi  
354-13-0-Q/23-son qaroriga  
4-ilova

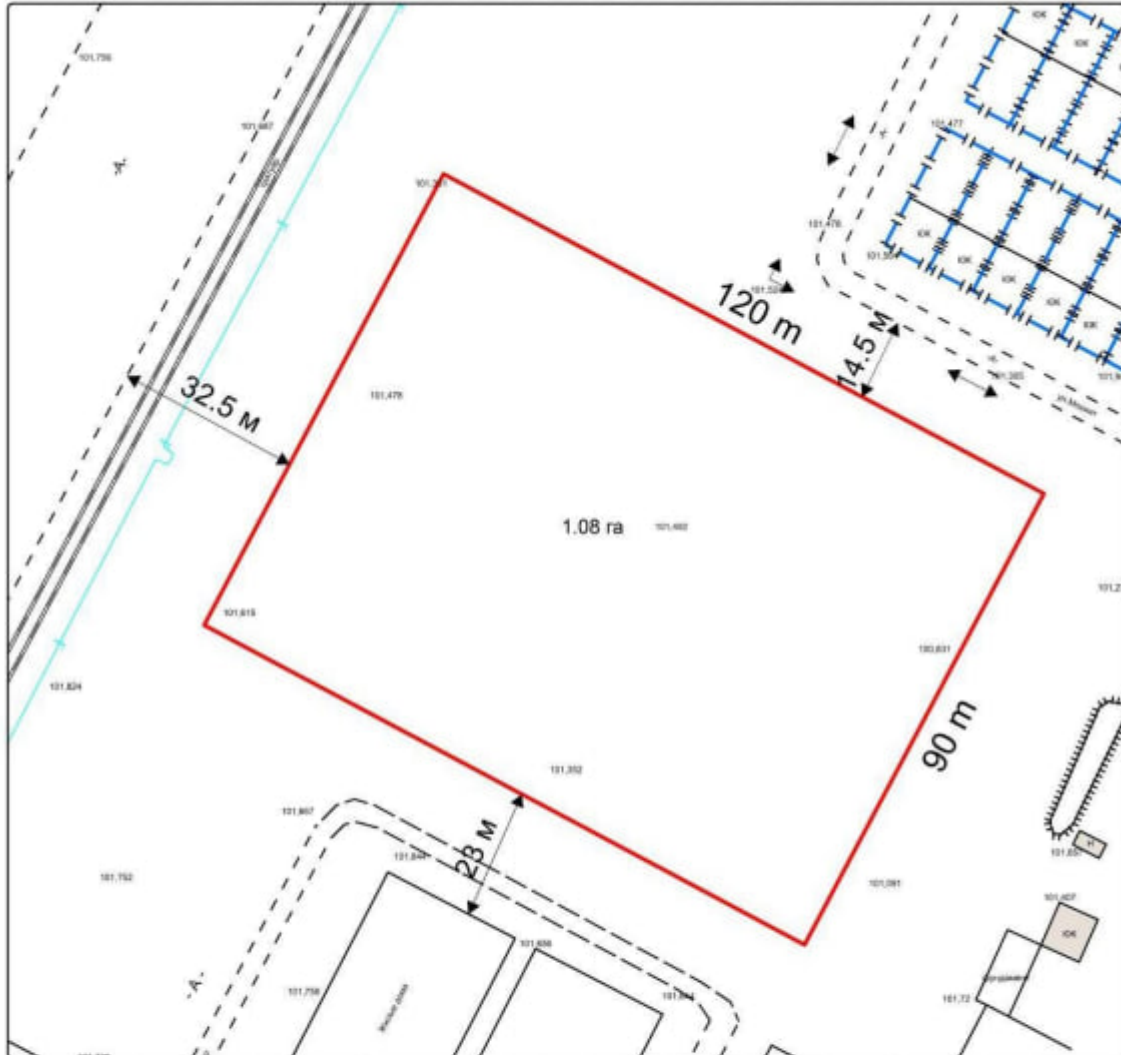
Bo'zatov tumani maktabgacha va maktab ta'limi bo'limi hisobiga Bo'zatov tumani Erkindarya OFY Sarioymawit ovuli hududidan  
60 orinli maktabgacha ta'lim tashkiloti qurish uchun tanlangan yer orni  
SXEMATIK KARTASI  
TARIXI M:1:2000



Yer uchastkasi haqida qisqacha ma'lumotlar: Yer uchastkasi aholi punktida joylashgan bolib shimol turafi asfalt yo'l va Janub ochiq maydon, sharq tarafi va Garb tarafi ochiq maydon  
Koordinatasi:  
1. 42°53'4.99"C 59°28'0.53"B 2. 42°53'3.37"C 59°28'2.76"B  
3. 42°53'1.95"C 59°28'0.86"B 4. 42°53'3.51"C 59°27'58.80"B  
Yer uchastkasining maydoni: 0,42 ga (4200m2)  
Tuman markazidan: 15,582 km  
Yer fondi: Qishloq xo'jaligiga mo'ljallanmagan yerlar  
Ta'qiqlanganligi: Yo'q  
Qaysi maqsadda foydalansa bo'ladi: 60 orinli maktabgacha ta'lim tashkiloti qurish uchun  
Yer turi: Qishloq xo'jaligida foydalanilmaydigan boshqa yerlar  
Ball boniteti: Babolanmagan

Qoraqalpog'iston Respublikasi  
Vazirlar Kengashining  
2023-yil 20-oktabrdagi  
354-13-0-Q/23-son qaroriga  
5-ilova

To'rtko'l tuman "Shodlik" MFY hududidan 1056 o'rinli o'rta ta'lim maktabi  
qurish uchun tanlanayotgan yer maydonining joylashish o'rni  
TARXI 1:1000



Yer uchastkasi "Shodlik" MFY hududida joylashgan bo'lib

WGS-84 koordinatalari:

- |                  |               |
|------------------|---------------|
| 1. 41°34'24.18"C | 60°57'57.37"B |
| 2. 41°34'22.80"C | 60°58'1.24"B  |
| 3. 41°34'20.01"C | 60°57'59.68"B |
| 4. 41°34'21.56"C | 60°57'55.62"B |

Tuman markazidan 3480 metr radius masofada

Yer uchastkasi maydoni (ga): (120.0x90.0) 1.08 ga

Yer fondi: Zaxira yerlar

Qaysi maqsadda foydalansa bo'ladi: 1056 o'rinli o'rta ta'lim maktabi qurish uchun

Yer turi: Qishloq xo'jaligida foydalanilmaydigan boshqa yerlar

Ball boniteti: Baxolanmagan

Qoraqalpog'iston Respublikasi  
Vazirlar Kengashining  
2023-yil 20-oktabrdagi  
354-13-0-Q/23-son qaroriga  
6-ilova

