

**QORAQALPOG'ISTON
RESPUBLIKASI
VAZIRLAR KENGASHINING
QARORI**



**QARAQALPAQSTAN
RESPUBLIKASI
MINISTRLER KENESININ
QARARI**

2023 - yil 4 - dekabr

432-13-0-Q/23

Qoraqalpog'iston Respublikasi
Vazirlar Kengashi

**Qoraqalpog'iston Respublikasi To'rtko'l tumani hududidan mahalla binolarini
qurish uchun doimiy foydalanish huquqi asosida yer maydoni ajratish
to'g'risida**

O'zbekiston Respublikasi Yer kodeksining 3-moddasi, "Yer to'g'risida"gi Qoraqalpog'iston Respublikasi Qonunining 4-moddasi va "Qoraqalpog'iston Respublikasi Vazirlar Kengashi to'g'risida"gi Qoraqalpog'iston Respublikasi Qonunining 35-moddasi hamda O'zbekiston Respublikasi Vazirlar Mahkamasining 2021-yil 27-avgustdagi "Yer uchastkalarini jamoat ehtiyojlari uchun doimiy foydalanishga ajratishning ma'muriy reglamentini tasdiqlash to'g'risida"gi 543-son qaroriga muvofiq, To'rtko'l tumani hokimligining 2023-yil 11-martdagi 01-03/434-sonli buyurtma xatini inobatga olib, Qoraqalpog'iston Respublikasi Vazirlar Kengashi **qaror qiladi:**

1. Qoraqalpog'iston Respublikasi Qurilish vazirligi va vakolatli tashkilotlarning ijobiy xulosalari hamda kelishuvlari ma'lumot uchun qabul qilinsin.

2. To'rtko'l tumani hududidagi tuman hokimligi zaxira yer fondida turgan qishloq xo'jaligiga mo'ljallanmagan yerlardan:

“Bazirgan” MFY hududidagi 0,03 gektar yer maydoni “Bazirgan” MFY mahalla binosini qurish uchun 1-ilovaga muvofiq;

“Baxor” MFY hududidagi 0,03 gektar yer maydoni “Baxor” MFY mahalla binosini qurish uchun 2-ilovaga muvofiq;

“Ziyokor” MFY hududidagi 0,0283 gektar yer maydoni “Ziyokor” MFY mahalla binosini qurish uchun 3-ilovaga muvofiq;

“Nurli yo‘l” MFY hududidagi 0,0225 gektar yer maydoni “Nurli yo‘l” MFY mahalla binosini qurish uchun 4-ilovaga muvofiq;

“Nurota” MFY hududidagi 0,03 gektar yer maydoni “Nurota” MFY mahalla

binosini qurish uchun 5-ilovaga muvofiq;

“To‘rtkul” MFY hududidagi 0,0225 gektar yer maydoni “To‘rtkul” MFY mahalla binosini qurish uchun 6-ilovaga muvofiq;

“To‘rtkul” MFY hududidagi 0,0225 gektar yer maydonida “Toshkent” MFY mahalla binosini qurish uchun 7-ilovaga muvofiq;

“Tinchlik” MFY hududidagi 0,0181 gektar yer maydonida “O‘zbekiston” MFY mahalla binosini qurish uchun 8-ilovaga muvofiq;

“Turkman ko‘li” MFY hududidagi 0,02 gektar yer maydoni “Turkman ko‘li” MFY mahalla binosini qurish uchun 9-ilovaga muvofiq;

“Yakkatol” MFY hududidagi 0,03 gektar yer maydoni “Yakkatol” MFY mahalla binosini qurish uchun 10-ilovaga muvofiq;

“Yangi xayot” MFY hududidagi 0,03 gektar yer maydoni “Yangi xayot” MFY mahalla binosini qurish uchun 11-ilovaga muvofiq;

“Yaxtilik” MFY hududidagi 0,012 gektar yer maydoni “Yaxtilik” MFY mahalla binosini qurish uchun 12-ilovaga muvofiq;

“Yashnaobod” MFY hududidagi 0,021 gektar yer maydoni “Yashnaobod” MFY mahalla binosini qurish uchun 13-ilovaga muvofiq;

“Yonboshqal’a” MFY hududidagi 0,04 gektar yer maydoni “Yonboshqal’a” MFY mahalla binosini qurish uchun 14-ilovaga muvofiq To‘rtko‘l tumani hokimligiga doimiy foydalanish huquqi asosida qonunchilikda belgilangan tartibda ajratib berilsin.

3. To‘rtko‘l tumani hokimligi (R.Shamuratov) belgilangan tartibda:

ajratilgan yer maydoniga qurilish loyiha hujjatlarini rasmiylashtirish;

ajratilgan yer maydonida qurilish ishlarini tegishli vakolatli tashkilotlar tomonidan berilgan loyihalar va texnik shartlarga amal qilgan holda amalga oshirish;

ajratilgan yer uchastkasida qurilish ishlarini davlat va jamoat ehtiyoji uchun doimiy foydalanishga berilayotgan yer uchastkasiga bo‘lgan huquq davlat ro‘yxatidan o‘tkazilgandan keyin boshlash choralarini ko‘rsin.

4. Davlat kadastrlari palatasi Qoraqalpog‘iston Respublikasi boshqarmasi (S.Urunboyev) mazkur qarorga muvofiq yer fondiga o‘rnatilgan tartibda tegishli o‘zgartirishlar kiritsin.

5. Mazkur qarorning qonunchilikka muvofiq bajarilishini nazorat qilish Qoraqalpog‘iston Respublikasi Vazirlar Kengashi Raisining o‘rinbosari Sh.Dauletiyarov zimmasiga yuklansin.

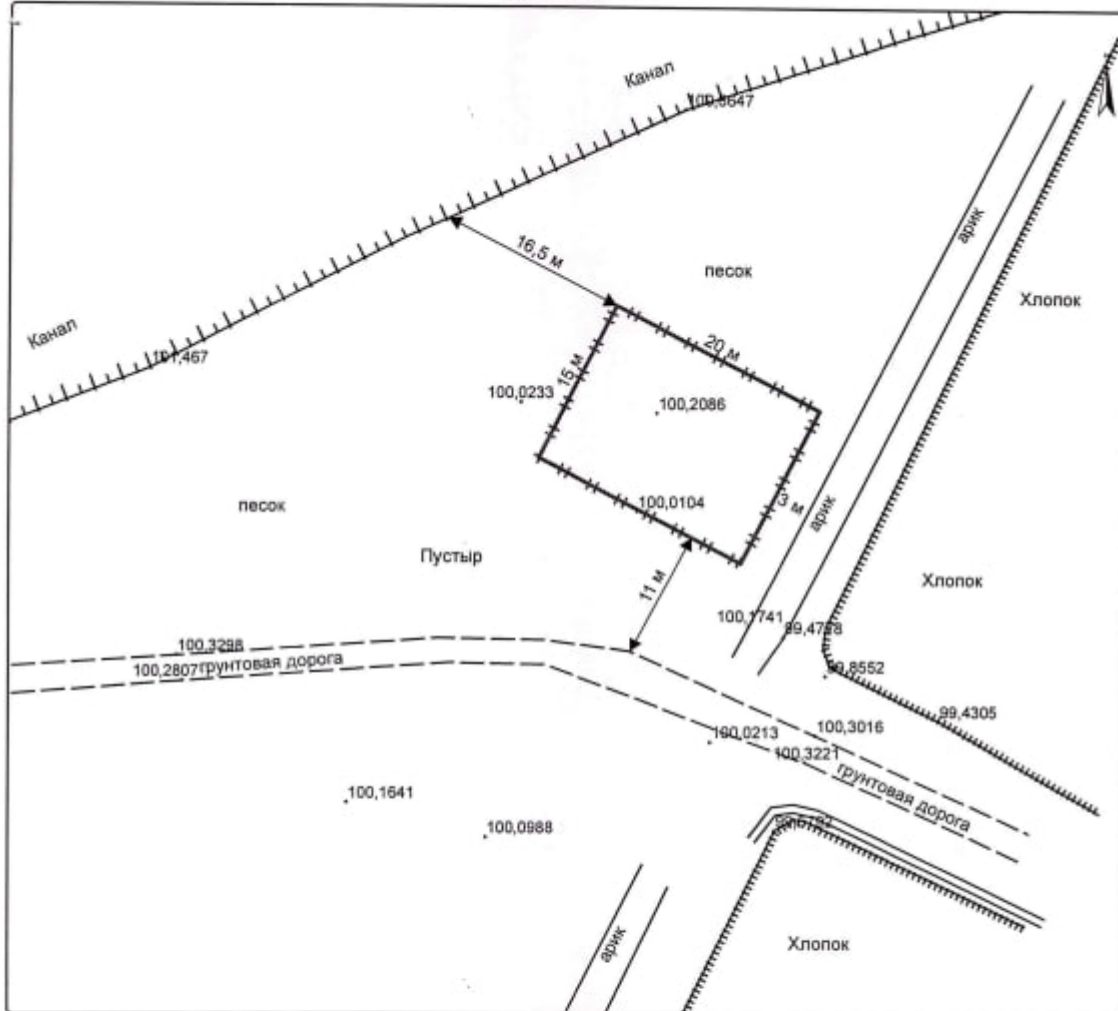
**Qoraqalpog‘iston
Respublikasi Vazirlar
Kengashi Raisi**



F. Ermanov

Qoraqalpog'iston Respublikasi
Vazirlar Kengashining
2023-yil 4-dekabrda
432-13-0-Q/23-son qaroriga
1-ilova

To'rtko'l tumani "Bazirgan" MFY hududidan Maxalla imorati qurish uchun
YERELEKTRON AAT ga kiritish uchun tanlanayotgan
TARXI m-b 1:500



Yer uchastkasi haqida ma'lumot: Yer uchastkasi To'rtko'l tumani "Bazirgan" MFY hududida joylashgan bo'lib:
Shimo tomondan bo'sh bilan.

Sharq tomondan ariq bilan 3 metr

Janub tomondan avto yo'l bilan 11 metr.

G'arb tomondan kanal bilan 16.5 metr chegaradosh

Koordinatalari:

- | | | | |
|------------------|---------------|------------------|---------------|
| 1. 41°42'55.98"C | 61° 6'53.95"B | 3. 41°42'55.23"C | 61° 6'54.45"B |
| 2. 41°42'55.71"C | 61° 6'54.73"B | 4. 41°42'55.52"C | 61° 6'53.65"B |

Tuman markazidan 20300 metr radius masofada.

Yer uchastkasi maydoni (ga): (20x15) 0,0300 ga

Yer fondi: Tuman zaxira yerlari

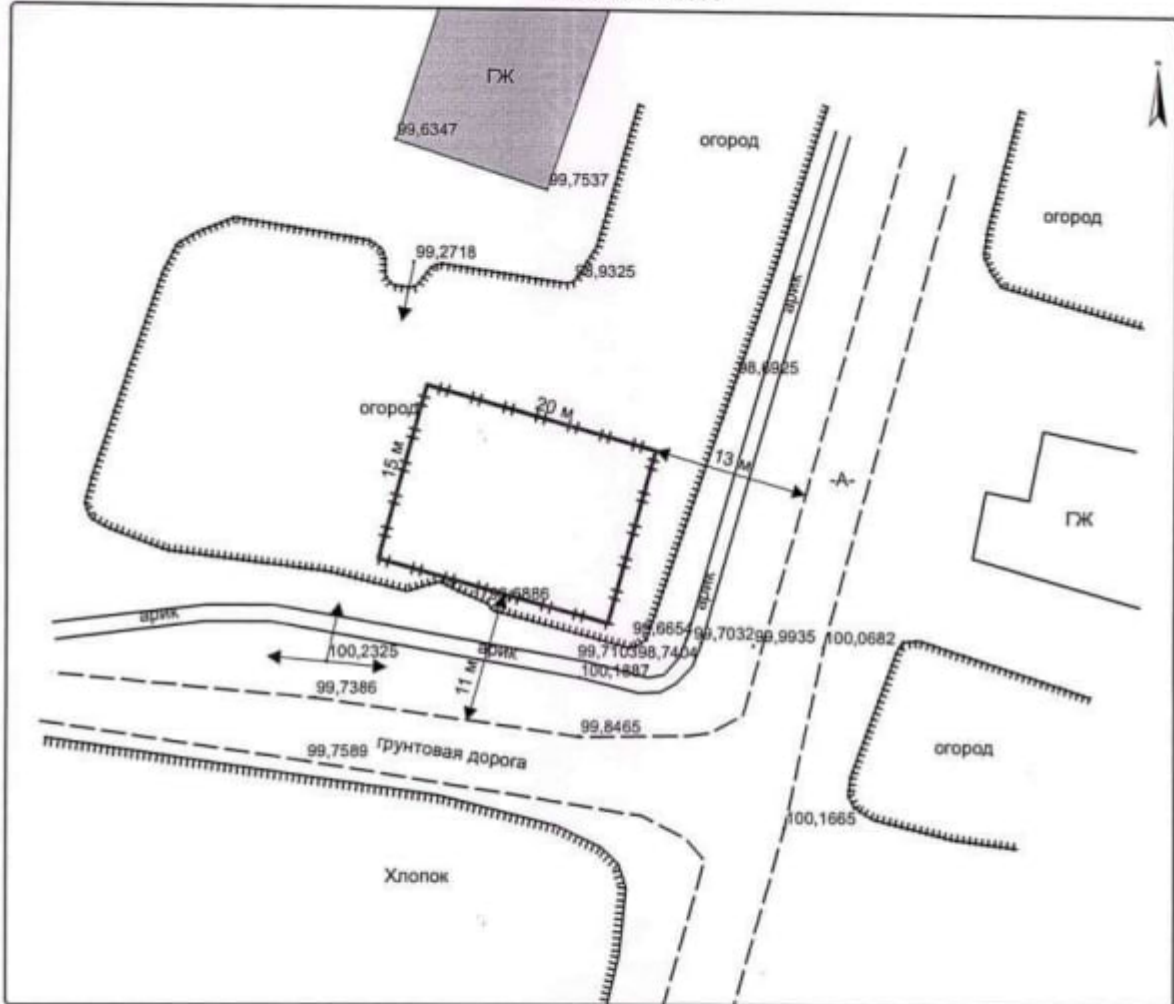
Qaysi maqsadda foydalansa bo'ladi: Mahalla fuqarolar yigini imorati qurish uchun

Yer turi: Qishloq xo'jaligida foydalanilmaydigan bo'sh yerlar

Ball boniteti: Baxolanmagan

Qoraqalpog'iston Respublikasi
Vazirlar Kengashining
2023-yil 4-dekabrda
432-13-0-Q/23-son qaroriga
2-ilova

To'rtko'l tumani "Baxor" MFY hududidan Maxalla imorati qurish uchun
YERELEKTRON AAT ga kiritish uchun tanlanayotgan
TARXI m-b 1:500



Yer uchastkasi haqida ma'lumot: Yer uchastkasi To'rtko'l tumani "Baxor" MFY hududida joylashgan bo'lib:

Shimo tomondan turar joy xududi bilan.

Sharq tomondan avto yo'l bilan 13.0 met

Janub tomondan avto yo'l bilan 11.0 met

G'arb tomondan turar joy xududi bilan chegaradosh

Koordinatalari:

1. 41°34'37.47"C	61° 3'8.61"B	3. 41°34'36.87"C	61° 3'9.33"B
2. 41°34'37.29"C	61° 3'9.48"B	4. 41°34'37.02"C	61° 3'8.49"B

Tuman markazidan 5100 metr radius masofada.

Yer uchastkasi maydoni (ga): (20x15) 0,0300 ga

Yer fondi: Tuman zaxira yerlari

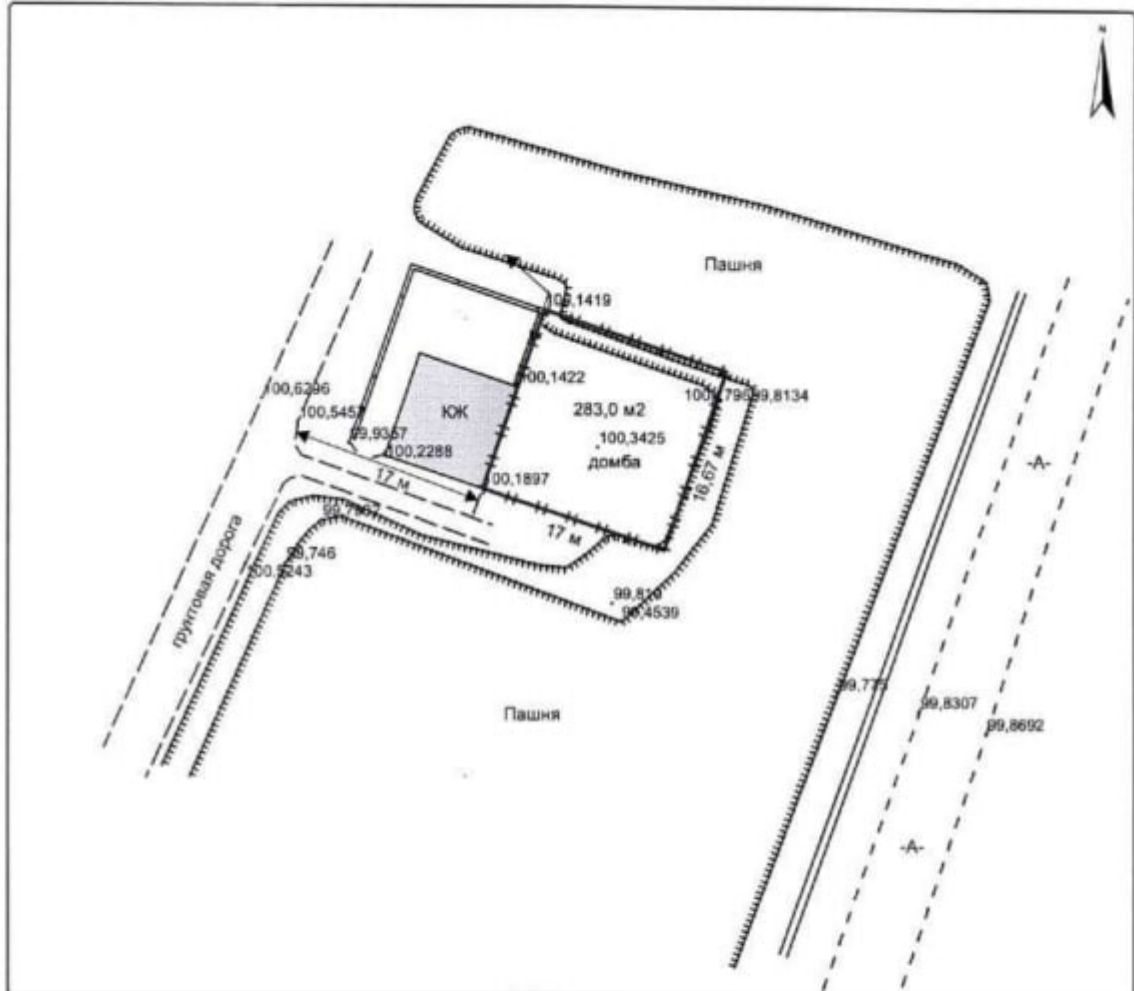
Qaysi maqsadda foydalansa bo'ladi: Mahalla fuqarolar yigini imorati qurish uchun

Yer turi: Qishloq xo'jaligida foydalanilmaydigan bo'sh yerler

Ball boniteti: Baxolanmagan

Qoraqalpog'iston Respublikasi
Vazirlar Kengashining
2023-yil 4-dekabrda
432-13-0-Q/23-son qaroriga
3-ilova

To'rtko'l tumani "Ziyokor" MFY hududidan
YERELEKTRON AAT ga kiritish uchun tanlanayotgan yer maydonining joylashgan o'rni
TA RXIm-b1:500



Yer uchastkasi haqida ma'lumot: Yer uchastkasi To'rtko'l tumani "Ziyokor" MFY hududida joylashgan bo'lib;

Shimo tomondan bo'sh yerlar bilan.

Sharq tomondan bo'sh yerlar bilan

Janub tomondan bosh yeri bilan

G'arb tomondan profilaktika inspektori uyi va tuproq yo'l bilan 17 metr chegaradosh

Koordinatalari:

- | | | | |
|------------------|---------------|------------------|---------------|
| 1. 41°30'23.36°C | 61° 3'41.12°B | 3. 41°30'22.66°C | 61° 3'41.61°B |
| 2. 41°30'23.18°C | 61° 3'41.81°B | 4. 41°30'22.81°C | 61° 3'40.93°B |

Tuman markazidan 12200 metr radius masofada

Yer uchastkasi maydoni (ga): (17x16.67) 0,0283 ga

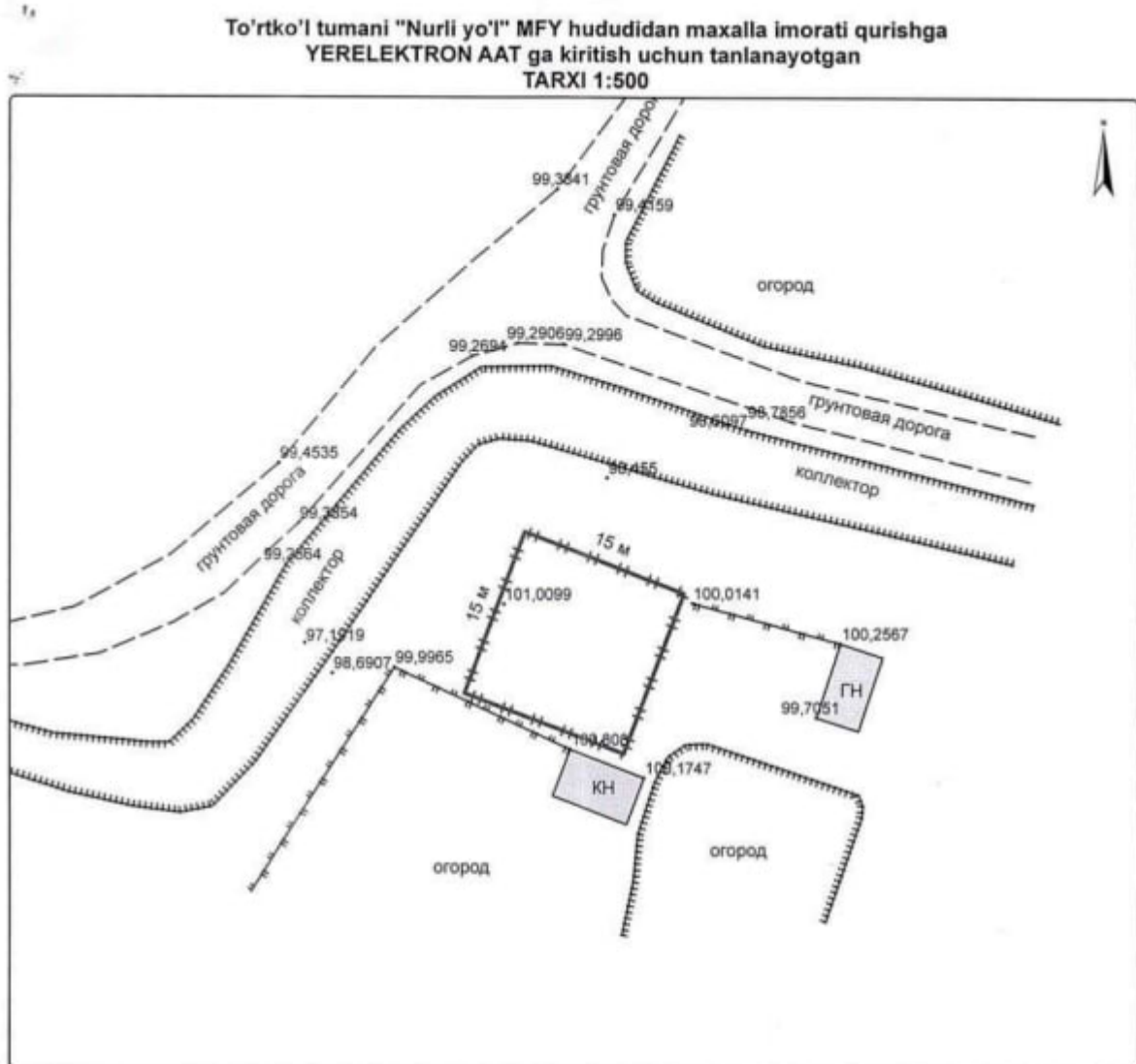
Yer fondi: Tuman xazira yerlari

Qaysi maqsadda foydalansa bo'ladi: Mahalla fuqarolar yigini imorati qurish uchun

Yer turi: Qishloq xo'jaligida foydalaniladigan dala tomorqa yerler

Ball boniteti: 55 ball

Qoraqalpog'iston Respublikasi
Vazirlar Kengashining
2023-yil 4-dekabrda
432-13-0-Q/23-son qaroriga
4-ilova



Yer uchastkasi haqida ma'lumot: Yer uchastkasi To'rtko'l tumani "Nurli yo'l" MFY hududida joylashgan bo'lib:

Shimo tomondan kollektori bilan 8 metr.

Sharq tomondan turar joy xududi bilan

Janub tomondan turar joy xududi bilan

G'arb tomondan kollektori bilan 8 metr chegaradosh

Koordinatalari:

- | | | | |
|------------------|---------------|------------------|---------------|
| 1. 41°33'15.41"C | 61° 1'10.10"B | 3. 41°33'14.77"C | 61° 1'10.47"B |
| 2. 41°33'15.26"C | 61° 1'10.73"B | 4. 41°33'14.97"C | 61° 1'9.79"B |

Tuman markazidan 1700 metr radius masofada

Yer uchastkasi maydoni (ga): (15x15) 0,0225 ga

Yer fondi: Tuman xazira yerlari

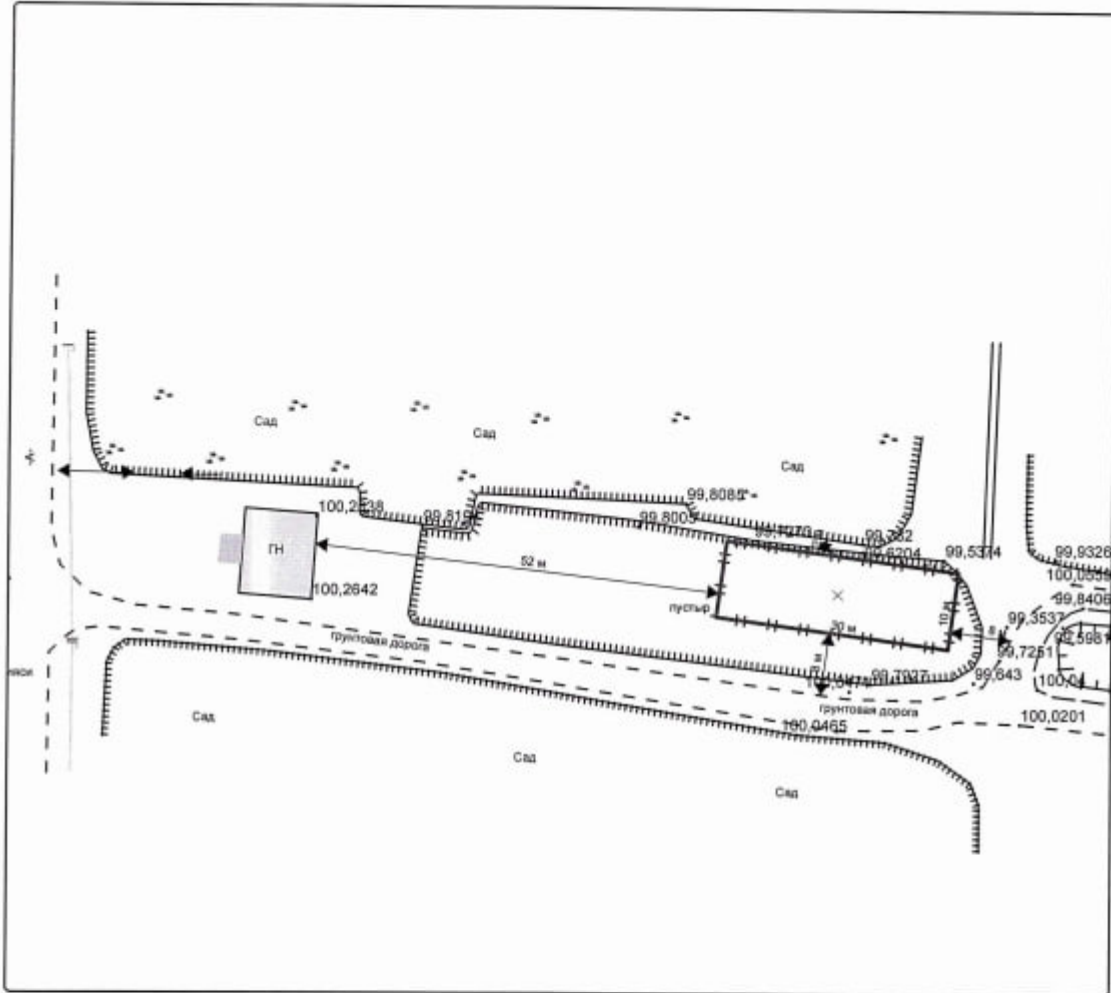
Qaysi maqsadda foydalansa bo'ladi: Mahalla fuqarolar yigini imorati qurish uchun

Yer turi: Qishloq xo'jaligida foydalanilmaydigan bo'sh yerler

Ball boniteti: Baxolanmagan

Qoraqalpog'iston Respublikasi
Vazirlar Kengashining
2023-yil 4-dekabrda
432-13-0-Q/23-son qaroriga
5-ilova

To'rtko'l tuman "Nurota" MFY hududidan mahalla fuqarolar yig'ini imorati
qurish uchun tanlanayotgan yer maydonining joylashish o'rni
TARXI 1:500



Yer uchastkasi haqida ma'lumot: Yer uchastkasi To'rtko'l tumani "Nurota" MFY hududida joylashgan bo'lib:

Shimol tomondan "Tuvoq ota" fermer xo'jaligi bilan.

Sharq tomondan bo'sh yer maydon bilan

Janub tomondan Tuproq yo'l bilan

G'arbdan turar joy bilan

Koordinatalari:

- | | | | |
|------------------|---------------|------------------|---------------|
| 1. 41°36'15.27"C | 61° 3'39.40"B | 3. 41°36'14.81"C | 61° 3'40.65"B |
| 2. 41°36'15.15"C | 61° 3'40.67"B | 4. 41°36'14.94"C | 61° 3'39.27"B |

Tuman markazidan 7600 metr radius masofada

Yer uchastkasi maydoni (ga): (30x10) 0,03 ga

Yer fondi: Tuman zaxira yerlari

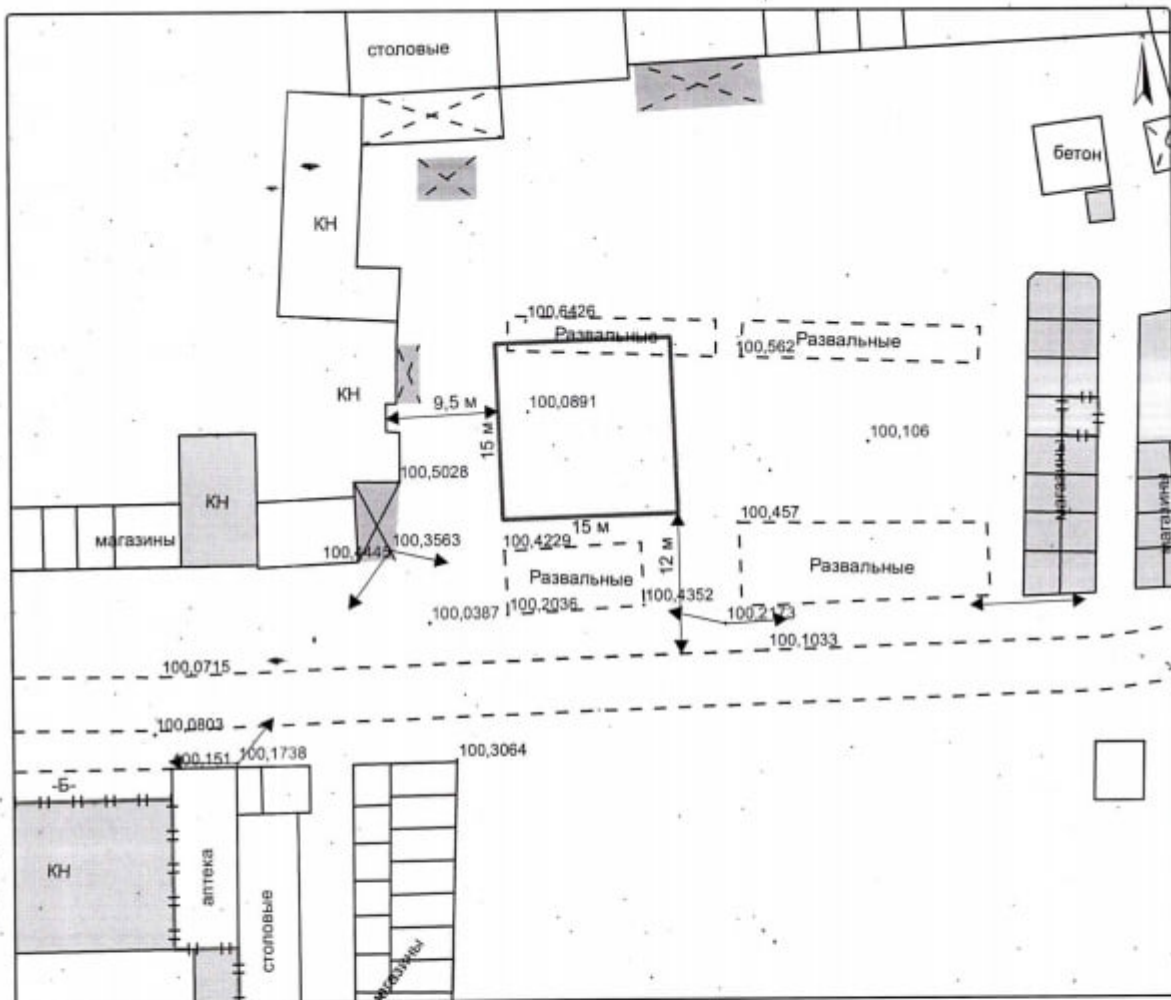
Qaysi maqsadda foydalansa bo'ladi: Mahalla fuqarolar yig'ini imorati qurish uchun

Yer turi: Qishloq xo'jaligida foydalanilmaydigan boshqa yerler

Ball boniteti: Baxolanmagan

Qoraqalpog'iston Respublikasi
Vazirlar Kengashining
2023-yil 4-dekabrda
432-13-0-Q/23-son qaroriga
6-ilova

To'rtko'l tumani "To'rtko'l" MFY hududidan Mahalla imorati qurish uchun
YERELEKTRON AAT ga kiritish uchun tanlanayotgan yer maydonining
TARXI m-b 1:500



Yer uchastkasi haqida ma'lumot: Yer uchastkasi To'rtko'l tumani "To'rtko'l" MFY hududida joylashgan bo'lib:

Shimo tomondan bo'sh yer bilan.

Sharq tomondan bo'sh yer bilan.

Janub tomondan avto yo'l bilan 12 metr.

G'arb tomondan noturar bino bilan 9.5 metr chegaradosh

Koordinatalari:

1. 41°33'26.19"C	60°59'46.84"B	3. 41°33'25.74"C	60°59'47.52"B
2. 41°33'26.22"C	60°59'47.48"B	4. 41°33'25.70"C	60°59'46.88"B

Tuman markazida joylashgan.

Yer uchastkasi maydoni (ga): (15x15) 0,0225 ga

Yer fondi: Tuman zaxira yerlari

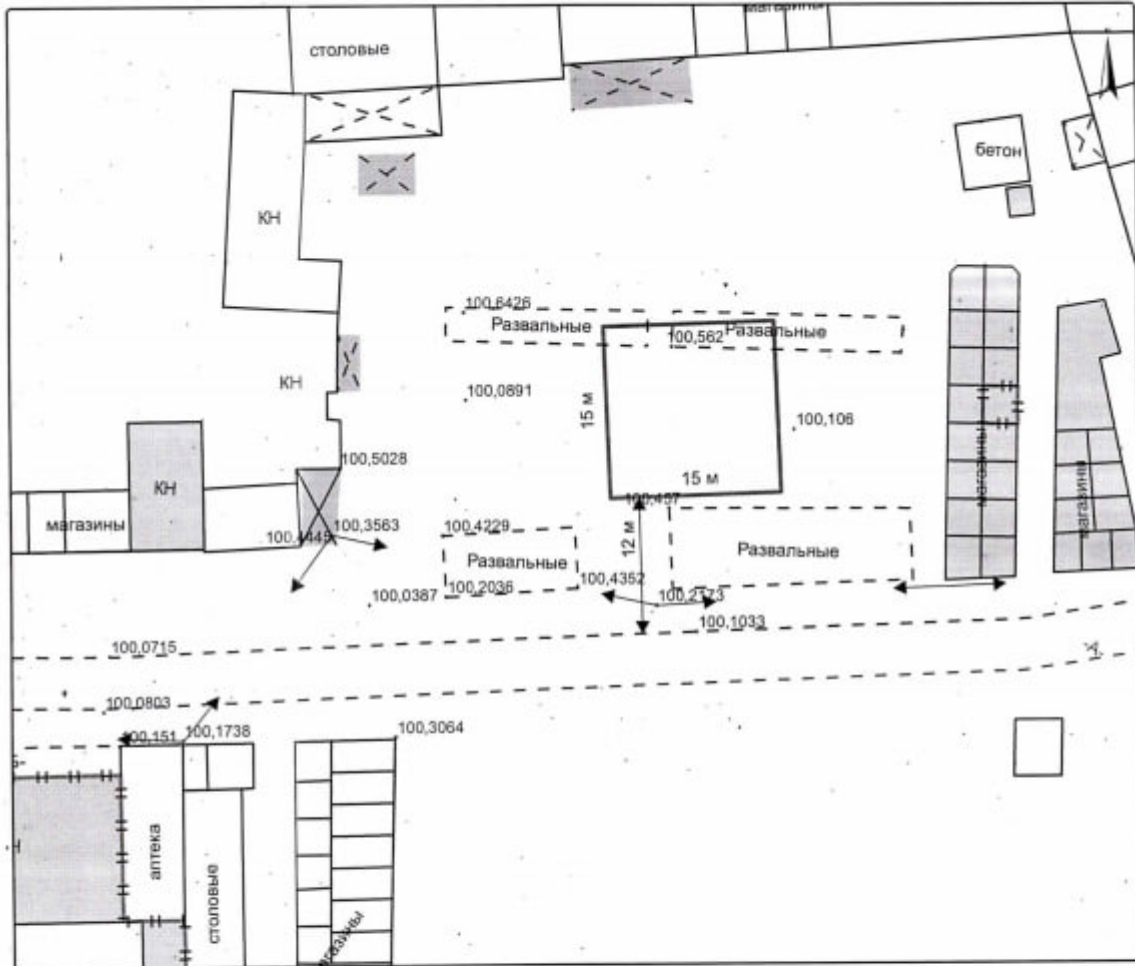
Qaysi maqsadda foydalansa bo'ladi: Mahalla fuqarolar yigini imorati qurish uchun

Yer turi: Qishloq xo'jaligida foydalanilmaydigan bo'sh yerlar

Ball boniteti: Baxolanmagan

Qoraqalpog'iston Respublikasi
Vazirlar Kengashining
2023-yil 4-dekabrda
432-13-0-Q/23-son qaroriga
7-ilova

To'rtko'l tumani "To'rtko'l" MFY hududidan "Tashkent" MFY mahalla imorati qurish uchun
YERELEKTRON AAT ga kiritish uchun tanlanayotgan yer maydonining
TARXI m-b 1:500



Yer uchastkasi haqida ma'lumot: Yer uchastkasi To'rtko'l tumani "To'rtko'l" MFY hududida joylashgan bo'lib:

Shimo tomondan bo'sh yer bilan.

Sharq tomondan bo'sh yer bilan.

Janub tomondan avto yo'l bilan 12 metr.

G'arb tomondan bo'sh yer bilan chegaradosh

Koordinatalari:

1. 41°33'26.22"C	60°59'47.48"B	3. 41°33'25.76"C	60°59'48.16"B
2. 41°33'26.25"C	60°59'48.12"B	4. 41°33'25.73"C	60°59'47.52"B

Tuman markazida joylashgan.

Yer uchastkasi maydoni (ga): (15x15) 0,2225 ga

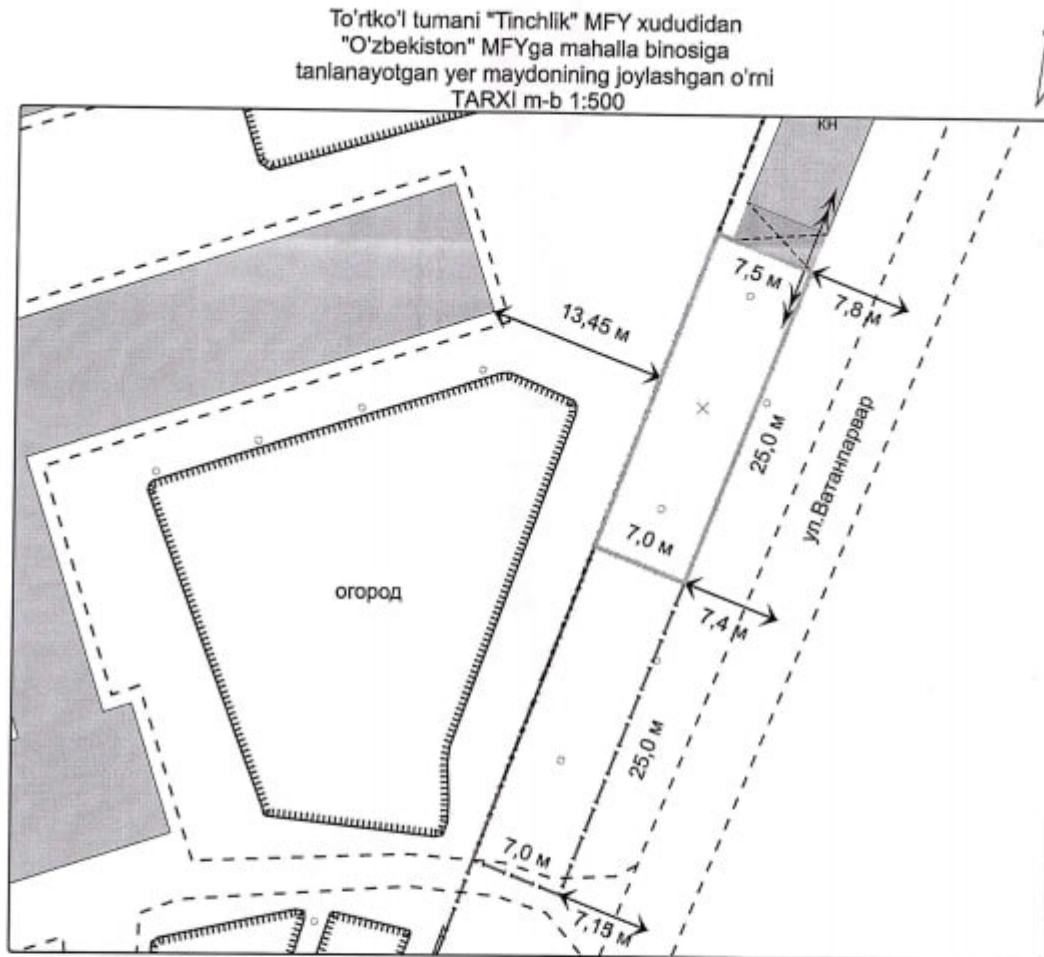
Yer fondi: Tuman xazira yerlari

Qaysi maqsadda foydalansa bo'ladi: Mahalla fuqarolar yigini imorati qurish uchun

Yer turi: Qishloq xo'jaligida foydalanilmaydigan bo'sh yerlar

Ball boniteti: Baxolanmagan

Qoraqalpog'iston Respublikasi
Vazirlar Kengashining
2023-yil 4-dekabrda
432-13-0-Q/23-son qaroriga
8-ilova



Yer uchastkasi xaqida qisqacha ma'lumotlar: Yer uchastkasi "Tinchlik" MFY hududida joylashgan bo'lib,

Shimol tomondan boshtirma yer maydoni bilan,
g'arb tomondan maktab devoridan,
janub tomondan bo'sh yer maydoni bilan,
sharq tomondan asfalt yo'li bilan 7.8 m, chegaralangan.

Koordinatalari: 1, 41°33'21.78"C 61° 0'40.84"B
2, 41°33'22.53"C 61° 0'41.20"B
3, 41°33'22.45"C 61° 0'41.50"B
4, 41°33'21.69"C 61° 0'41.13"B

Tuman markazidan 1055 metr masofada

Yer uchastkasi maydoni (ga): (25 x 7.25) 0.0181 ga

Yer fondi: Tuman zaxira yerlari

Qaysi maqsadda foydalansa bo'ladi : "O'zbekiston" MFYga mahalla binosi ob'ekti qurilishi uchun

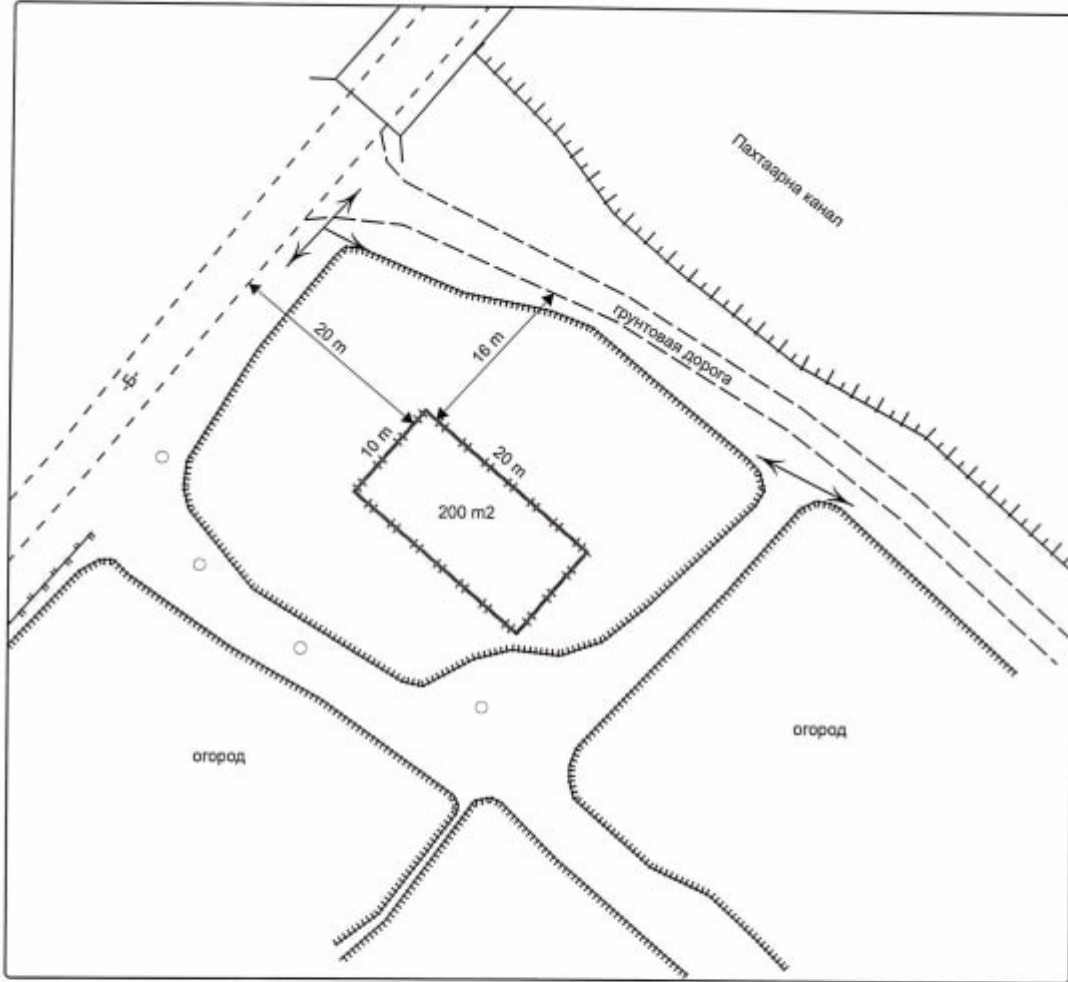
Yer turi: Qishlok xo'jaligida foydalanmaydigan boshka toifadagi yerlar

Ball baniteti : Boxolanmagan

Yer uchastkasining kadastr raqami: 23:08:16:03:05:1002

Qoraqalpog'iston Respublikasi
Vazirlar Kengashining
2023-yil 4-dekabrda
432-13-0-Q/23-son qaroriga
9-ilova

To'rtko'l tuman "Turkmanko'li" MFY hududidan mahalla fuqarolar yig'ini imorati
qurish uchun tanlanayotgan yer maydonining joylashish o'rni
TARXI 1:1000



Yer uchastkasi haqida ma'lumot: Yer uchastkasi To'rtko'l tumani "Turkmanko'li" MFY hududida joylashgan bo'lib:

Shimoliy garb tomondan asfalt yo'l bilan 20 metr.

Shimoliy sharq tomondan tuproq yo'l bilan 16 metr

Sharq tomondan bosh yerli bilan

Janubiy g'arb tomondan bo'sh yer maydoni bilan chegaradosh

Koordinatalari:

1. 41°27'53.67"C	61° 5'8.63"B	3. 41°27'53.51"C	61° 5'9.61"B
2. 41°27'53.96"C	61° 5'8.94"B	4. 41°27'53.26"C	61° 5'9.32"B

Tuman markazidan 12200 metr radius masofada

Yer uchastkasi maydoni (ga): (20x10) 0,02 ga

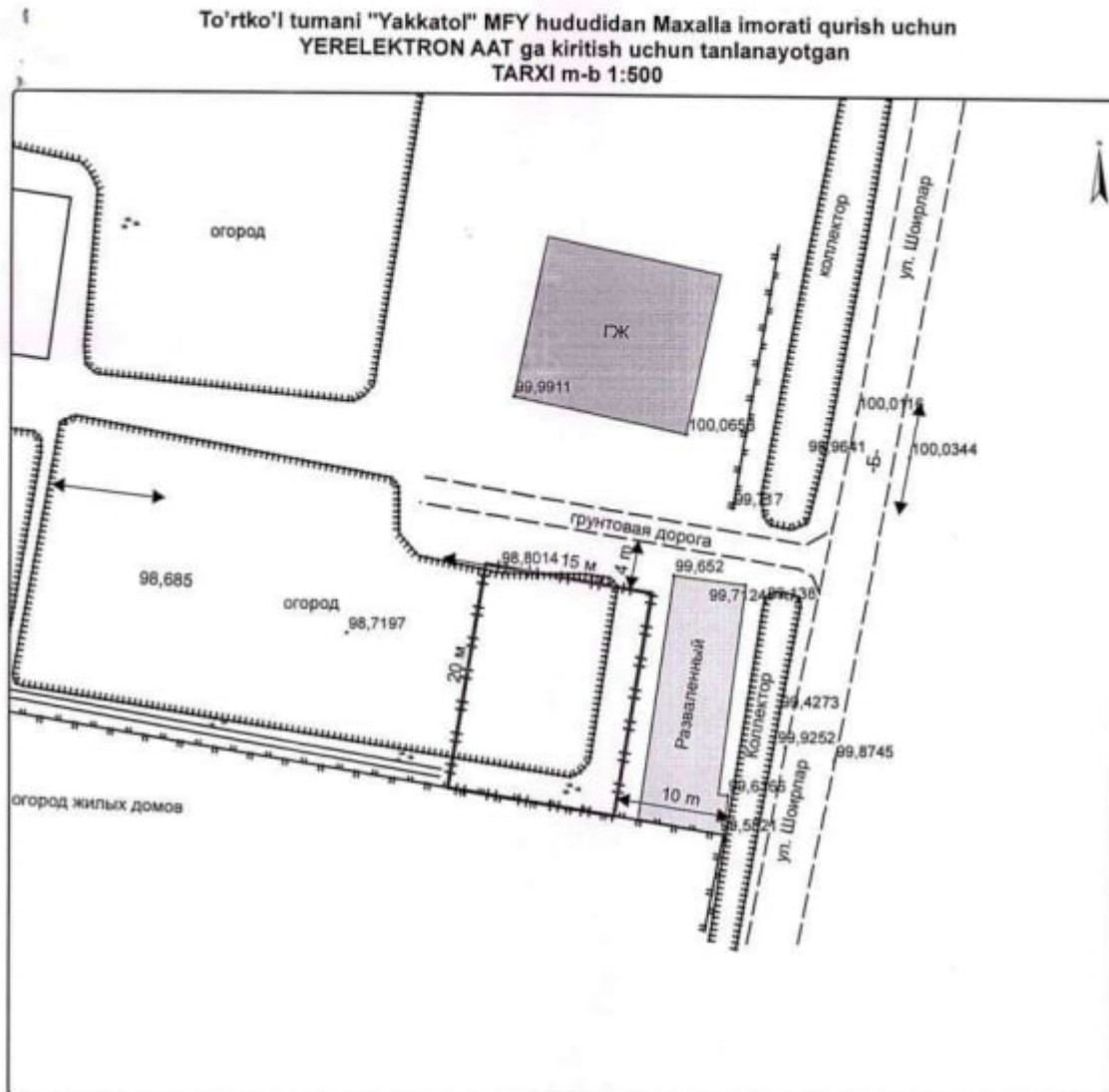
Yer fondi: Tuman zaxira yerlari

Qaysi maqsadda foydalansa bo'ladi: Mahalla fuqarolar yigini imorati qurish uchun

Yer turi: Qishloq xo'jaligida foydalanilmaydigan boshqa yerler

Ball boniteti: Baxolanmagan

Qoraqalpog'iston Respublikasi
Vazirlar Kengashining
2023-yil 4-dekabrda
432-13-0-Q/23-son qaroriga
10-ilova



Yer uchastkasi haqida ma'lumot: Yer uchastkasi To'rtko'l tumani "Yakkatol" MFY hududida joylashgan bo'lib:

Shimo tomondan avto yo'l bilan 4 metr.

Sharq tomondan kollektor bilan 10 metr

Janub tomondan turar joy xududi bilan.

G'arb tomondan turar joy xududi bilan chegaradosh

Koordinatalari:

1. 41°34'47.67"C	60°59'9.08"B	3. 41°34'46.95"C	60°59'9.56"B
2. 41°34'47.57"C	60°59'9.69"B	4. 41°34'47.01"C	60°59'8.93"B

Tuman markazidan 3060 metr radius masofada.

Yer uchastkasi maydoni (ga): (20x15) 0,0300 ga

Yer fondi: Tuman xazira yerlari

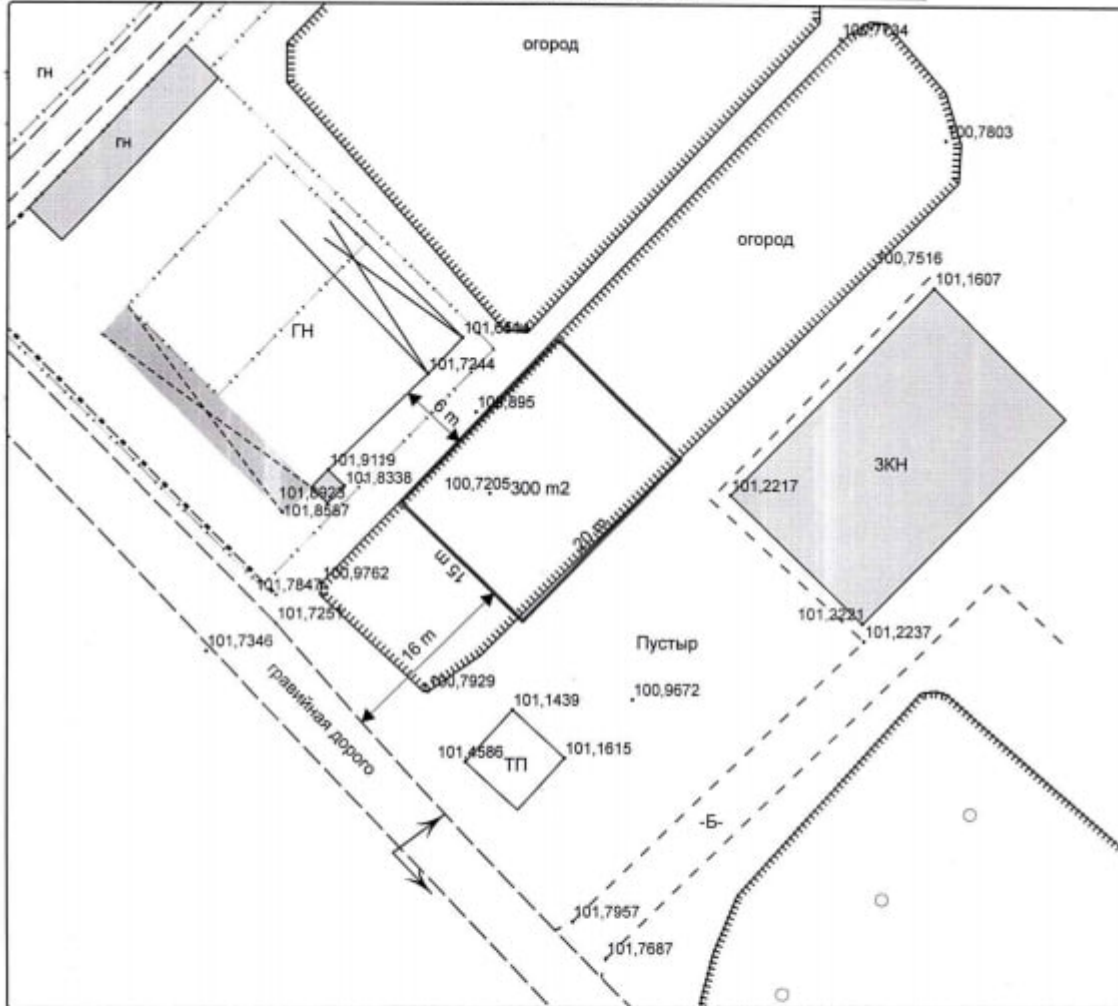
Qaysi maqsadda foydalansa bo'ladi: Mahalla fuqarolar yigini imorati qurish uchun

Yer turi: Qishloq xo'jaligida foydalanilmaydigan bo'sh yerler

Ball boniteti: Baxolanmagan

Qoraqalpog'iston Respublikasi
Vazirlar Kengashining
2023-yil 4-dekabrda
432-13-0-Q/23-son qaroriga
11-ilova

To'rtko'l tumani "Yangi xayot" MFY hududida joylashgan
YER-ELEKTRON dasturiga kiritish uchun tanlanayotgan yer maydoni
TARXI M-b 1:500
Tanlanayotgan yer maydoni



Yer uchastkasi haqida ma'lumot: Yer uchastkasi To'rtko'l tumani "Yangi xayot" MFY hududida joylashgan bo'lib:

Shimoliy sharq tomondan bo'sh yer bilan.

Sharq tomondan maktab bilan

Janub tomondan yo'l bilan 16 metr

G'arb tomondan turar joy bilan 6 metr

Koordinatalari:

1. 41°31'51.19"C	60°58'40.07"B	3. 41°31'51.39"C	60°58'41.10"B
2. 41°31'51.70"C	60°58'40.66"B	4. 41°31'50.88"C	60°58'40.49"B

Tuman markazidan 3078 metr radius masofada

Yer uchastkasi maydoni (ga): (20x15) 0,03 ga

Yer fondi: Tuman zaxira yerlari

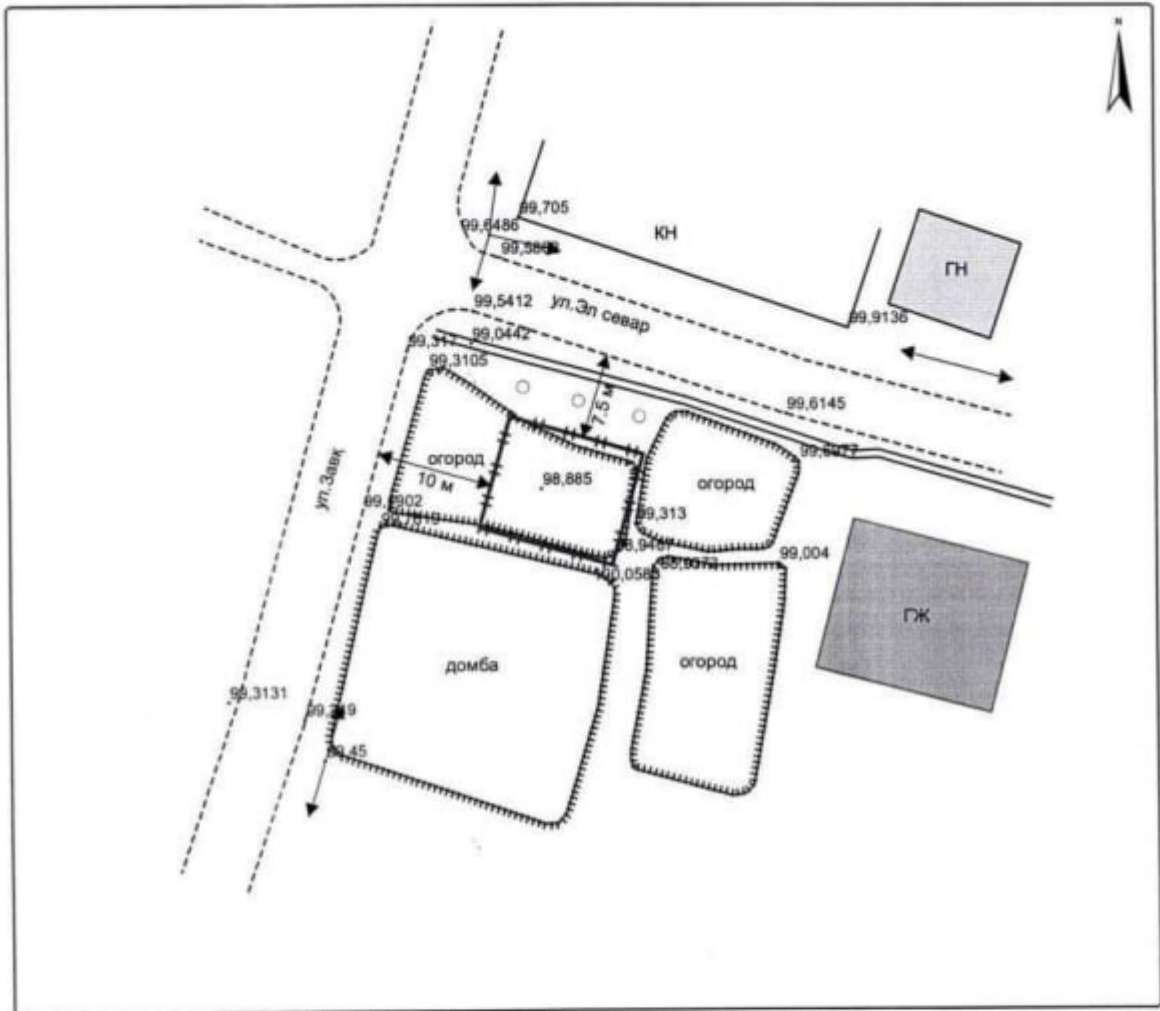
Qaysi maqsadda foydalansa bo'ladi: Mahalla fuqarolar yigini imorati qurish uchun

Yer turi: Tomorqa yerlar

Ball boniteti: Baxolanmagan

Qoraqalpog'iston Respublikasi
Vazirlar Kengashining
2023-yil 4-dekabrda
432-13-0-Q/23-son qaroriga
12-ilova

To'rtko'l tumani "Yaxtilik" MFY hududidan
YERELEKTRON AAT ga kiritish uchun tanlanayotgan yer maydonining joylashgan o'rni
TA RXIm-b1:500



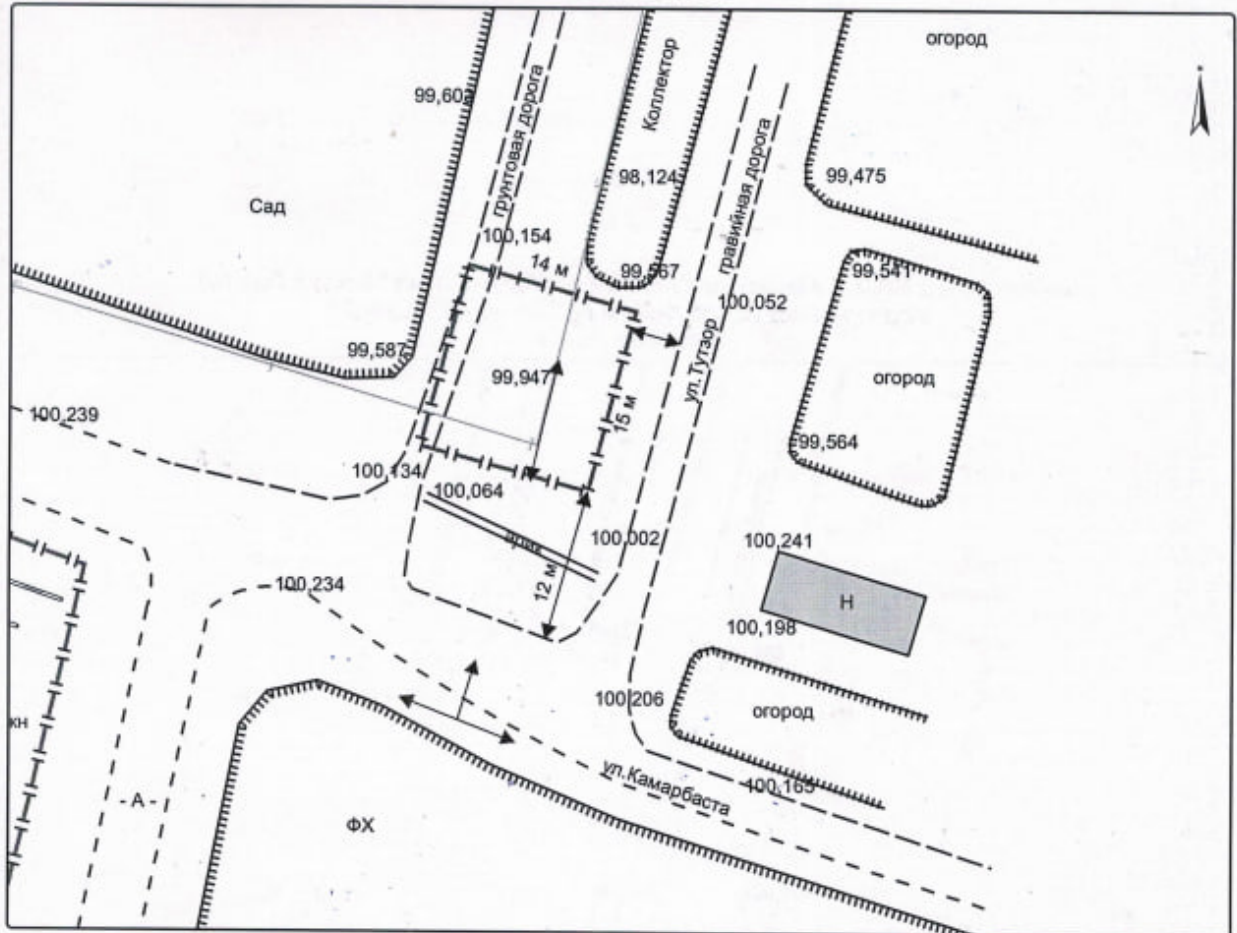
Yer uchastkasi haqida ma'lumot: Yer uchastkasi To'rtko'l tumani "Yaxtilik" MFY hududida joylashgan bo'lib:
Shimo tomondan avto yo'l bilan 7.5 metr.
Sharq tomondan turar joy xududi bilan
Janub tomondan turar joy xududi bilan
G'arb tomondan avto yo'l bilan 10 metr chegaradosh
Koordinatalari:

1. 41°25'53.87"C	61° 7'13.26"B	3. 41°25'53.47"C	61° 7'13.59"B
2. 41°25'53.74"C	61° 7'13.70"B	4. 41°25'53.55"C	61° 7'13.17"B

Tuman markazidan 16900 metr radius masofada
Yer uchastkasi maydoni (ga): (12x10) 0,0120 ga
Yer fondi: Tuman zaxira yerlari
Qaysi maqsadda foydalansa bo'ladi: Mahalla fuqarolar yigini imorati qurish uchun
Yer turi: Qishloq xo'jaligida foydalanilmaydigan bo'sh yerlar
Ball boniteti: Baxolanmagan

Qoraqalpog'iston Respublikasi
Vazirlar Kengashining
2023-yil 4-dekabrda
432-13-0-Q/23-son qaroriga
13-ilova

To'rtko'l tumani "Yashnaobod" MFY hududidan Maxalla imorati qurish uchun
YERELEKTRON AAT ga kiritish uchun tanlanayotgan
TARXI m-b 1:500



Yer uchastkasi haqida ma'lumot: Yer uchastkasi To'rtko'l tumani "Yashnaobod" MFY hududida joylashgan bo'lib:

Shimo tomondan kollektorl bilan 1 metr.

Sharq tomondan avto yo'l bilan 4 metr

Janub tomondan avto yo'l bilan 12 metr

G'arb tomondan avto yo'l bilan 2 metr chegaradosh

Koordinatalari:

1. 41°30'40.19"C	61° 1'53.18"B	3. 41°30'39.78"C	61° 1'53.44"B
2. 41°30'40.12"C	61° 1'53.58"B	4. 41°30'39.83"C	61° 1'53.06"B

Tuman markazidan 5400 metr radius masofada.

Yer uchastkasi maydoni (ga): (15x14) 0,0210 ga

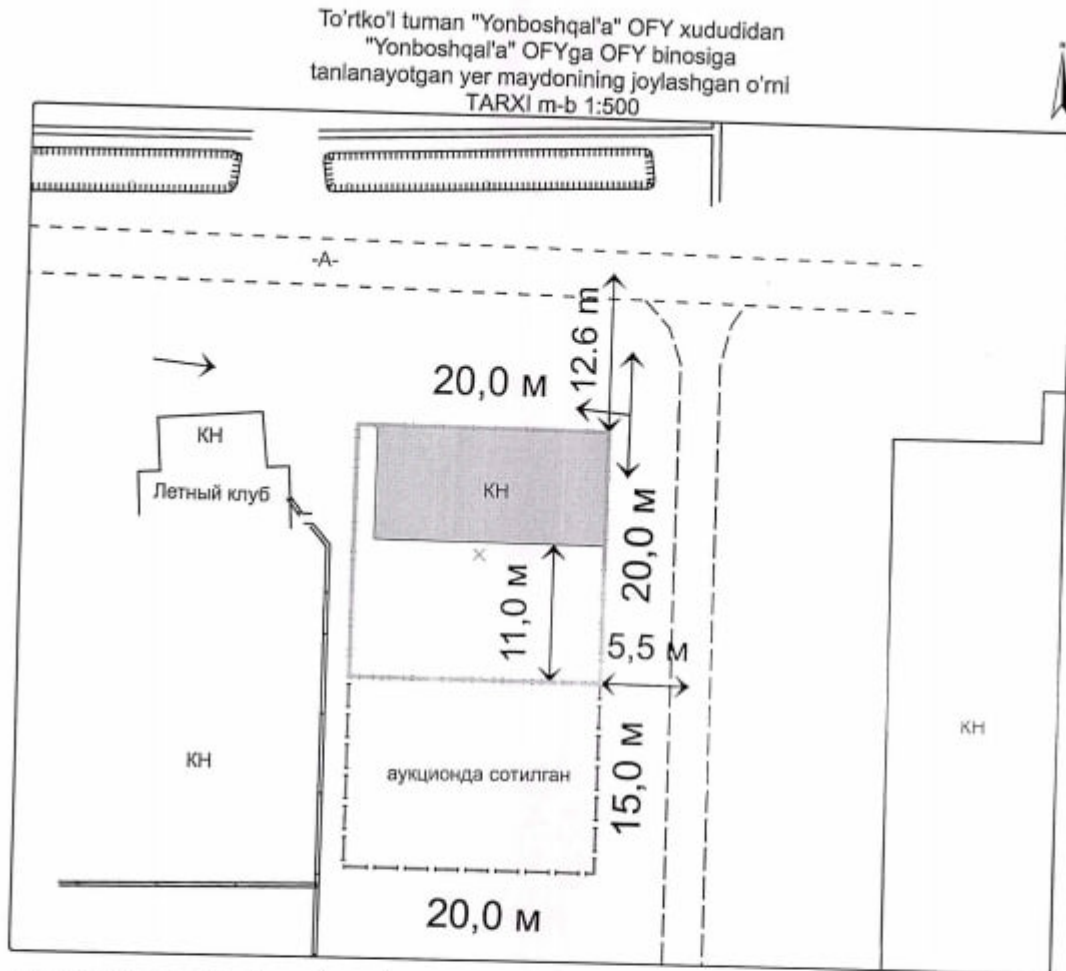
Yer fondi: Tuman xazira yerlari

Qaysi maqsadda foydalansa bo'ladi: Mahalla fuqarolar yigini imorati qurish uchun

Yer turi: Ariq va zovurlar

Ball boniteti: Baxolanmagan

Qoraqalpog'iston Respublikasi
Vazirlar Kengashining
2023-yil 4-dekabrda
432-13-0-Q/23-son qaroriga
14-ilova



Yer uchastkasi haqida qisqacha ma'lumotlar: Yer uchastkasi "Yonboshqal'a" OFY hududida joylashgan bo'lib,

Shimol tomondan asfalt yo'li bilan 12.6 m,
g'arb tomondan bo'sh yer maydoni bilan,
janub tomondan bo'sh yer maydoni bilan,
sharq tomondan asfalt yo'li bilan 5.5 m, chegaralangan.

Koordinatalari: 1. N41°53'50,2273" E61°12'35,9274"

2. N41°53'50,8131" E61°12'35,9130"

3. N41°53'50,8275" E61°12'36,7675"

4. N41°53'50,2776" E61°12'36,7965"

Tuman markazidan 42014 metr masofada

Yer uchastkasi maydoni (ga): (20 x 20) 0.04 ga

Yer fondi: Tuman zaxira yerlari

Qaysi maqsadda foydalansa bo'ladi: "Yonboshqal'al" OFYga OFY binosi ob'ekti qurilishi uchun

Yer turi: Qishlok xo'jaligida foydalanmaydigan boshka toifadagi yerlar

Ball baniteti: Boxolanmagan

Yer uchastkasining kadastr raqami: 23:08:14:01:03:3049