

**QORAQALPOG'ISTON  
RESPUBLIKASI  
VAZIRLAR KENGASHINING  
QARORI**



**QARAQALPAQSTAN  
RESPUBLIKASI  
MINISTRLER KENESININ  
QARARI**

2023 - yil 18 - fevral

68-13-0-Q/23

Qoraqalpog'iston Respublikasi  
Vazirlar Kengashi

**Qoraqalpog'iston Respublikasidagi Davlat organlari, muassasalari, korxonalari, fuqarolarning o'zini-o'zi boshqarish organlarining amalda foydalanib kelinayotgan yer uchastkalarini doimiy foydalanish uchun ajratish to'g'risida**

O'zbekiston Respublikasi Yer kodeksining 5-moddasi, O'zbekiston Respublikasi Prezidentining 2022-yil 12-apreldagi "Muhandislik-kommunikatsiya tarmoqlari uchun yer uchastkalarini ajratish tartibini takomillashtirish chora-tadbirlari to'g'risida"gi PQ-204-sonli qarori va Vazirlar Mahkamasining 2021-yil 27-avgustdagi "Yer uchastkalarini davlat va jamoat ehtiyojlari uchun doimiy foydalanishga ajratishning ma'muriy reglamentini tasdiqlash to'g'risida"gi 543-son qaroriga muvofiq, Qoraqalpog'iston Respublikasi Qonliko'1 tumani hokimligining 2022-yil 2-noyabrdagi 01-03/05-10/325-sonli, Qoraqalpog'iston Respublikasi Davlat aktivlari boshqarmasining 2022-yil 29-iyuldagi MP 01/01-05/2205-sonli va 2023-yil 31-yanvardagi MR 01/01-05/386-sonli, Qoraqalpog'iston Respublikasi Maktabgacha ta'lim vazirligining 2022-yil 24-noyabrdagi 01-01-13/2825-sonli, Qoraqalpog'iston Respublikasi Ichki ishlar vazirligining 2022-yil 28-noyabrdagi 20/1735-sonli, Sudlar faoliyatini ta'minlash departamenti Qoraqalpog'iston Respublikasi hududiy bo'limining 2022-yil 1-dekabrda OSD-95-147-sonli, O'zbekiston Respublikasi Milliy gvardiyasi Qoraqalpog'iston Respublikasi Qo'riqlash boshqarmasining 2022-yil 21-dekabrda 2/40/24-4056-sonli, O'zbekiston Respublikasi Prezident ta'lim muassasalari agentligi Qoraqalpog'iston Respublikasi hududiy bo'limining 2022-yil 15-noyabrdagi 01-59-sonli, O'zbekiston Respublikasi Transport Prokuraturasi Orolboyi transport prokuraturasining 2022-yil 15-noyabrdagi 10/5-120619/22-son buyurtma xatlarini inobatga olib, "Qoraqalpog'iston Respublikasi Vazirlar Kengashi to'g'risida"gi va "Yer to'g'risida"gi Qoraqalpog'iston Respublikasi Qonunlariga asosan Qoraqalpog'iston Respublikasi Vazirlar Kengashi qaror qiladi:

1. Qoraqalpog'iston Respublikasi Qurilish vazirligi va vakolatli tashkilotlarning ijobiy kelishuvlari ma'lumot uchun qabul qilinsin.

2. Qoraqalpog'iston Respublikasidagi davlat organlari, muassasalari, korxonalari, fuqarolarning o'zini-o'zi boshqarish organlarining amalda foydalanib kelinayotgan yer uchastkalari 1-ilovaga muvofiq tegishli buyurtmachilarga doimiy foydalanish huquqi

asosida ajratib berilsin hamda yer uchastkalarining elektron xaritalari 2-13-ilovalarga muvofiq tasdiqlansin.

3. Yer maydonlari ajratilayotgan buyurtmachi korxonalar davlat va jamoat ehtiyoji uchun doimiy foydalanishga berilayotgan yer uchastkasiga bo'lgan huquqlarni qonunchilikda belgilangan asoslarda va tartibda davlat ro'yxatidan o'tkazilishini ta'minlasin.

4. Davlat kadastrlari palatasi Qoraqalpog'iston Respublikasi boshqarmasi (U.Jalelov) mazkur qarorga muvofiq yer fondiga qonunchilikda belgilangan asoslarda va tartibda tegishli o'zgartirishlar kiritsin.

5. Mazkur qarorning bajarilishini nazorat qilish Qoraqalpog'iston Respublikasi Vazirlar Kengashi Raisining o'rinbosari E.Atashov zimmasiga yuklansin.

**Qoraqalpog'iston  
Respublikasi Vazirlar  
Kengashi Raisi**



**F. Ermanov**

Qoraqalpog'iston Respublikasi  
Vazirlar Kengashining  
2023 yil 18 fevraldagi  
68-13-0-Q/23-son qaroriga  
1-ilova

**Qoraqalpog‘iston Respublikasidagi Davlat organlari, muassasalari, korxonalari,  
fuqarolarning o‘zini-o‘zi boshqarish organlarining amalda foydalanib  
kelinayotgan yer uchastkalarini doimiy foydalanish uchun ajratish to‘g‘risida  
MA’LUMOT**

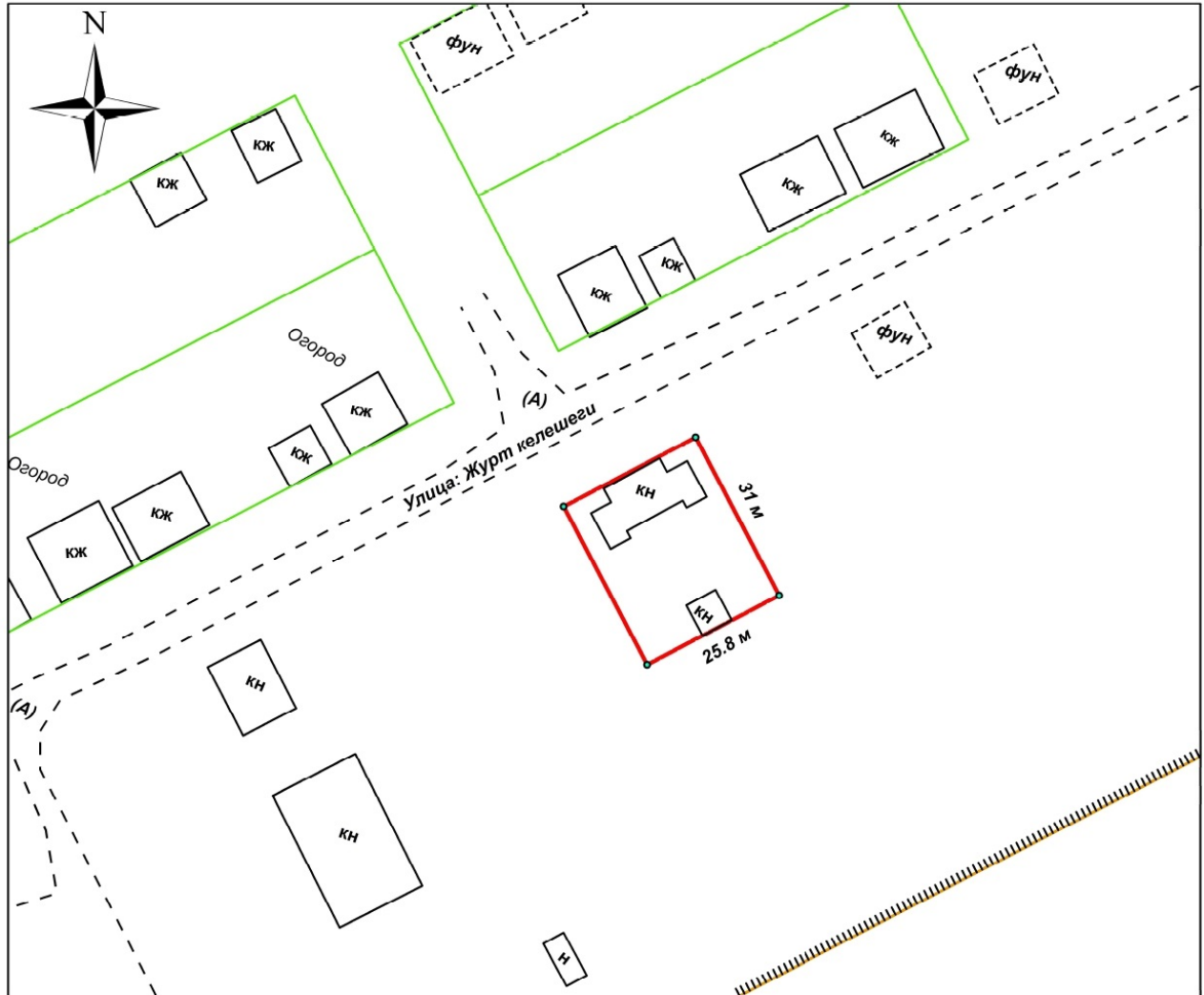
t/r	Obyekt nomi	Yer maydoni ajratilayotgan buyurtmachi tashkilot nomi	Yer maydoni (ga)
1	2	3	4
<b>Qoraqalpog‘iston Respublikasi</b>			
1	Qonliko‘l tumani “Bostan” OFY hududidagi sobiq madaniyat uyi binosi	Bo‘sh turgan obyektlardan samarali foydalanishni tashkil etish markazining Qoraqalpog‘iston Respublikasi hududiy boshqarmasi	0,08
2	Qonliko‘l tumani “Qonliko‘l” SHFY hududidagi arxiv binosi	Qonliko‘l tumani hokimligi	0,1227
3	Taxtako‘pir tumani “G‘arezsizlik” MFY hududidagi 6-sonli MTT	Qoraqalpog‘iston Respublikasi Maktabgacha ta‘lim vazirligi	0,1519
4	Taxtako‘pir tumani “A.Adilov” OFY hududidagi 9-sonli MTT		0,2730
5	Taxtako‘pir tumani “Aydin jol” MFY 10-sonli MTT		0,3900
6	Taxtako‘pir tumani “Mulk” OFY hududidagi 12-sonli MTT		0,0718
7	Xo‘jayli tumani “Suenli” MFY hududidagi 4-sonli MTT		0,20
8	Xo‘jayli tumani “Bayterek” MFY hududidagi tuman IIB ma‘muriy binosi	Qoraqalpog‘iston Respublikasi Ichki ishlar vazirligi	0,0298
9	Chimboy tumani “Konshi” MFY hududidagi Jinoyat va fuqarolik ishlari bo‘yicha Chimboy tumanlararo sudi binosi	Sudlar faoliyatini ta‘minlash departamenti Qoraqalpog‘iston Respublikasi hududiy bo‘limi	0,0235
10	Sho‘manoy tumani “Madeniyat” MFY hududidagi Qoraqalpog‘iston Respublikasi Qo‘riqlash boshqarmasining Sho‘manoy tumani bo‘limi binosi	O‘zbekiston Respublikasi Milliy gvardiyasi Qoraqalpog‘iston Respublikasi Qo‘riqlash boshqarmasi	0,0125
11	Qo‘ng‘irot tumani “Minjarg‘an” MFY hududidagi 2-sonli kasb-hunar maktabi	O‘zbekiston Respublikasi Prezident ta‘lim muassasalari agentligi Qoraqalpog‘iston Respublikasi hududiy bo‘limi	4,831852
12	Qo‘ng‘irot tumani Qo‘ng‘irot MFY hududidagi O‘zbekiston Respublikasi Transport Prokuraturasi Orolboyi transport prokuraturasi binosi	O‘zbekiston Respublikasi Transport Prokuraturasi Orolboyi transport prokuraturasi	0,020409



Qoraqalpog'iston Respublikasi  
Vazirlar Kengashining  
2023 yil 18 fevraldagi  
68-13-0-Q/23-son qaroriga  
2-ilova

Qoraqalpog'iston Respublikasi Qanliqo'l tumani "Bo'ston" ovul fuqarolar yig'ini, Jurt keleshegi ko'chasi 32-uyda joylashgan bo'sh turgan ob'ektlardan samarador foydalanishni tashkil etish markazi QR boshqarmasining amalda foydalanib kelinayotgan uchastkasining joylashuv

**T A R X I: M-6 1:1000**



Yer uchastkasi haqida qisqacha matumotlar : Qanliqo'l tumani "Bo'ston" OFYda joylashgan bo'lib, Sharq tomonida: Jurt keleshegi ko'chasi bilan, G'arb tomonida: Turar joy inshooti bilan 55-metr, Shimoliy tomonida: yo'l bilan Janub tomonida: Bo'sh yer uchastkasi bilan chegaralangan.

**WGS-84 Koordinatasi**

1. 42°47'6,998"C 59°2'14,006"B	2. 42°47'6,627"C 59°2'12,989"B
3. 42°47'7,526"C 59°2'12,384"B	4. 42°47'7,898"C 59°2'13,4"B

Tuman markazidan 6,24 km. radius masofada

Yer uchastkasi maydoni (ga): 0,06 ga

Yer fondi: Tuman zaxira yerlari.

Ta'qiqlanganligi: Yo'q.

Qaysi maqsadda foydalansa bo'ladi: **bo'sh turgan ob'ektlardan samarador foydalanishni tashkil etish markazi QR boshqarmasi binosi.**

Yer turi: Qishloq xo'jaligida foydalanilmaydigan boshqa yerlar.

Ball boniteti: Baholanmagan

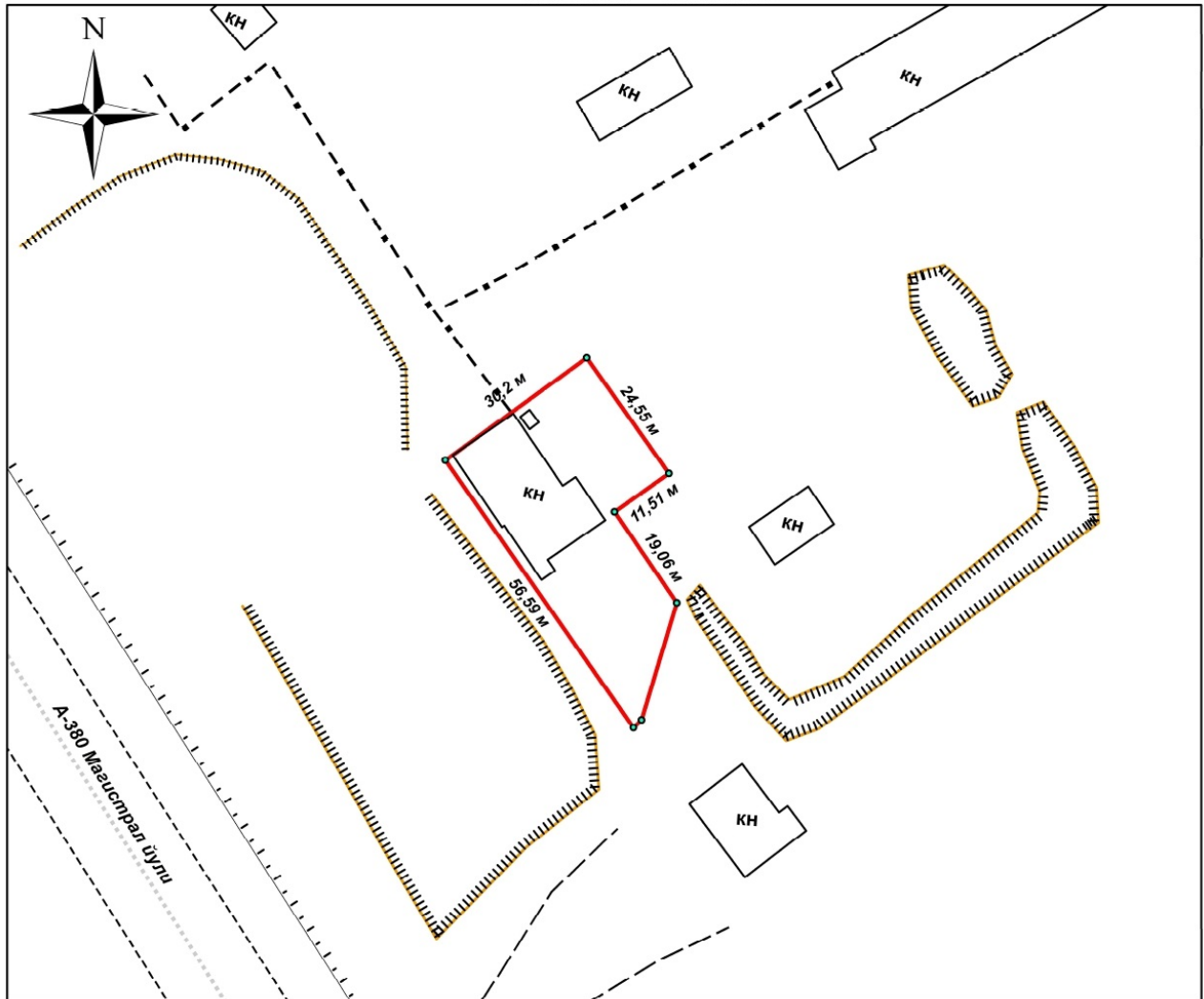
Kadastr raqami: 23:13:03:04:0008

Qoraqalpog'iston Respublikasi  
Vazirlar Kengashining  
2023 yil 18 fevraldagi  
68-13-0-Q/23-son qaroriga  
3-ilova



Qoraqalpog'iston Respublikasi Qonliqo'l tumani, "Qonliqo'l" SHFY Baysun ko'chasi, 34-uyda joylashgan, Qonliqo'l tumani Arxiv binosi va foydalanishidagi egallab turgan, ajratilishi belgilangan qo'shimcha yer uchaskasining

**T A R X I: M-6 1:1000**



Yer uchaskasi haqida qisqacha ma'lumotlar: Yer uchaskasi zaxira yer maydonlaridan bo'lib, sharqdan yól NEFEC omborxonasi bilan, g'arbdan A-380 avtomagistral yól bilan, shimoldan bush er uchaskasi bilan, janubdan NEFEC omborxonasi bilan.

**WGS-84 Koordinatasi**

1. 42°49'24,924"C 58°59'27,432"B	3. 42°49'23,538"C 58°59'28,074"B	5. 42°49'22,843"C 58°59'27,722"B
2. 42°49'24,265"C 58°59'28,037"B	4. 42°49'22,886"C 58°59'27,784"B	6. 42°49'24,368"C 58°59'26,339"B

Tuman markazidan 2,18 km. radius masofada

Yer uchaskasi maydoni (ga): 0,1227 ga

Yer fondi: Tuman zaxira yerlari.

Ta'qiqlanganligi: Yo'q.

Qaysi maqsadda foydalansa bo'ladi: **Qonliqo'l tumani Arxivi uchun.**

Yer turi: Qishloq xo'jaligida foydalanilmaydigan boshqa yerlar.

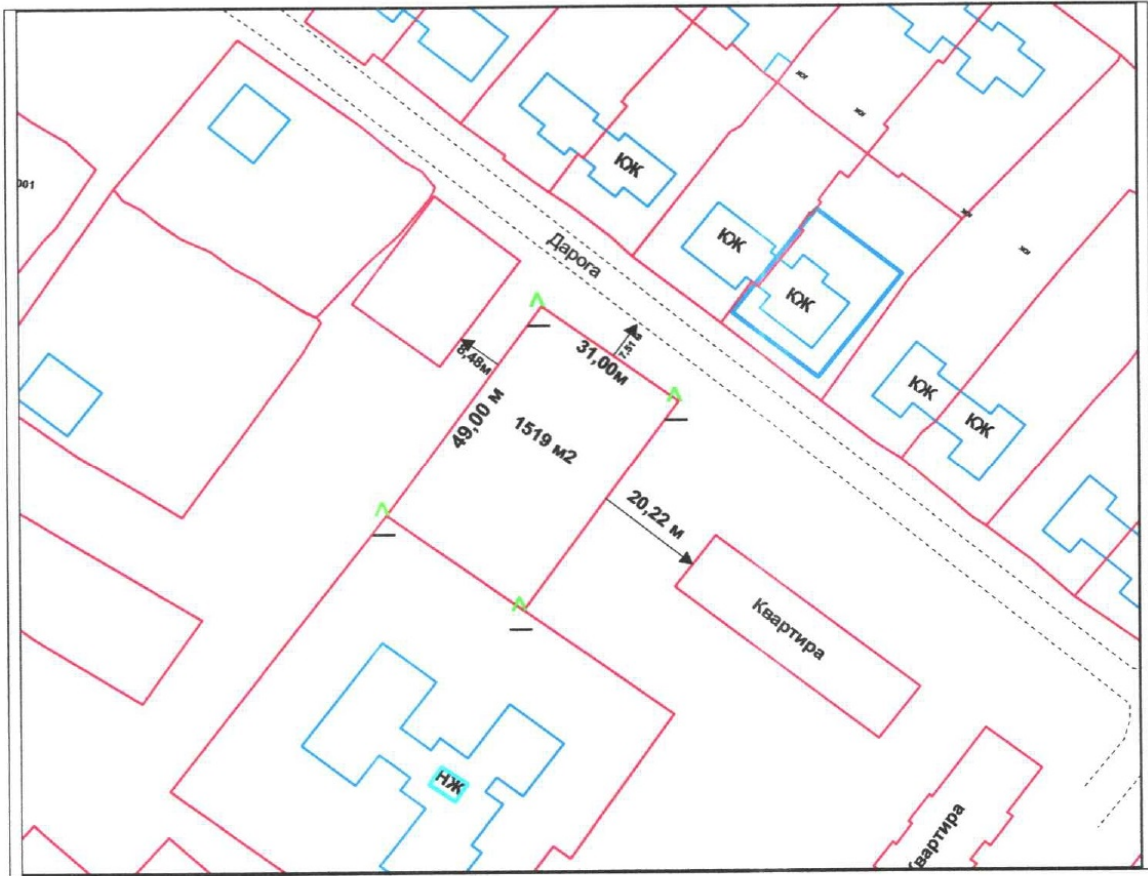
Ball boniteti: Baholanmagan

Kadastr raqami: 23:13:01:01:0020

Qoraqalpog'iston Respublikasi  
Vazirlar Kengashining  
2023 yil 18 fevraldagi  
68-13-0-Q/23-son qaroriga  
4-ilova

**Taxtakupir tumani maktabgacha ta'lim bo'limiga qarashli «G'arezsizlik» MFY, Dauqara kuchasi 18-uyda joylashgan 6-sonli maktabgacha ta'lim tashkilotining foydalanishidagi qo'shimcha egallab turgan er uchastkalarini ajratib berish rejalashtirilgan yer uchastkasining joylashish**

**TARXI.**  
Mashtab 1:1000



Er uchastkasi haqqida qisqacha ma'lumotlar: Er uchastkasi tuman zaxira erlarida joylashgan bulib. Shimol tamondan kucha bilan. Garb tamoni ekki kabatli kvartira bilan. Janub tamoni bogcha imorati bilan. Shark tamoni turor joy bilan chegaralangan.

Kordinatasi: 1. 43° 1'31.63" 60°16'4.70"  
2. 43° 1'30.47" 60°16'3.33"  
3. 43° 1'31.05" 60°16'2.25"  
4. 43° 1'32.27" 60°16'3.63"

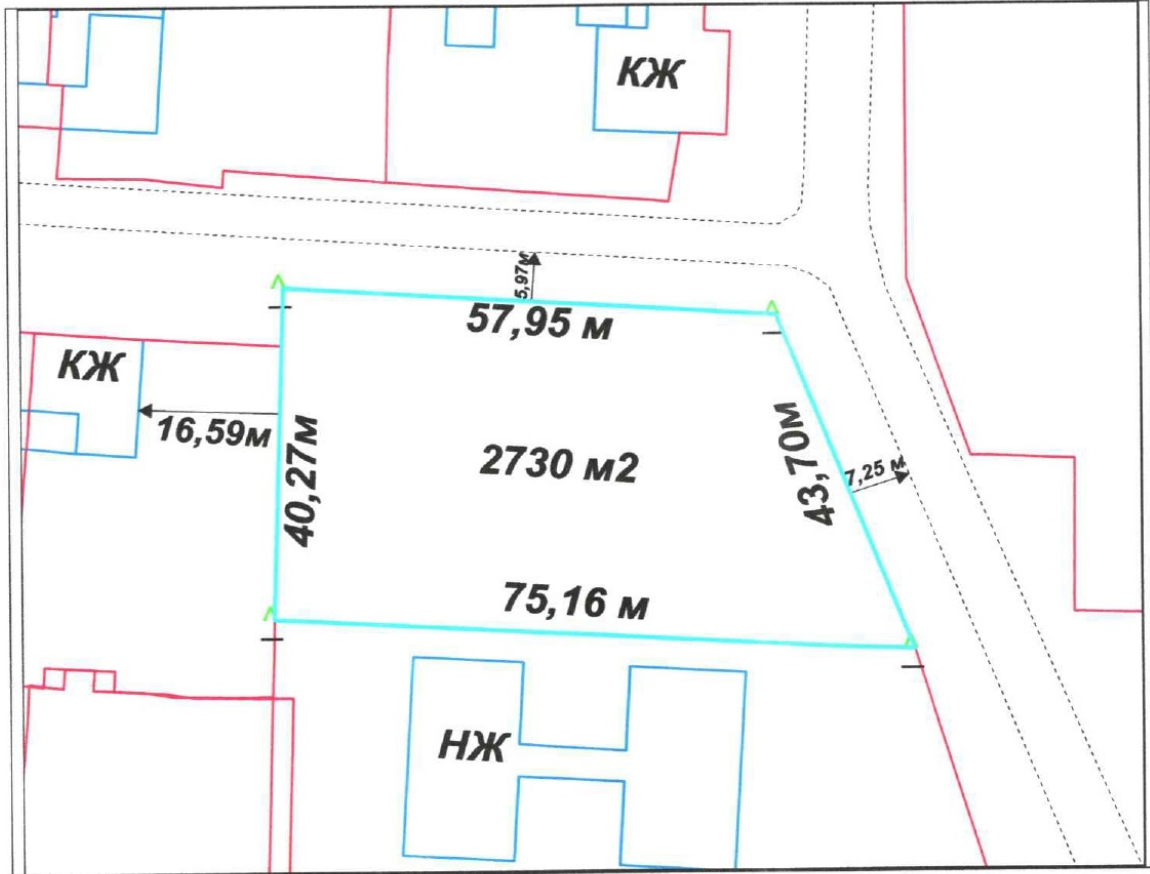
Tuman markazidan 1390 metr radius masofada  
Er uchastkasi maydoni (ga): 0,1519 ga  
Er fondi: Tuman zaxira er maydonlari  
Ta'kiklanganligi: Yuk  
Kaysi maxsadda foydalansa buladi:  
Er turi: Kishlok xujaligida foydalanmaydigan boshka erlar  
Ball boniteti: Baxolanmagan  
Er uchastkasining  
Kadastr raxami: 23:07:01:04:01:9051

Qoraqalpog'iston Respublikasi  
Vazirlar Kengashining  
2023 yil 18 fevraldagi  
68-13-0-Q/23-son qaroriga  
5-ilova

Taxtakupir tumani maktabgacha ta'lim bu'limiga qarashli «A. Adilov» OFY, Qaharman ko'chasi 18-uyda joylashgan 9-sonli maktabgacha ta'lim tashkilotining foydalanishidagi qo'shimcha egallab turgan yer uchastkalarini ajratib berish rejalashtirilgan er uchastkasining joylashish

**TARXI.**

**Mashtab 1:1000**



**Er uchastkasi xakida kiskacha ma'lumotlar:** Er uchastkasi tuman zaxira erlarida joylashgan bulib. Shimol tamondan kucha bilan. Garb tamoni kucha bilan. Janub tamoni bogcha bilan. Shark tamoni turor joy bilan chegaralangan.

**Kordinatasi:** 1. 43° 1'10.99" 60°19'50.13"  
2. 43° 1'11.17" 60°19'46.93"  
3. 43° 1'12.46" 60°19'47.09"  
4. 43° 1'12.30" 60°19'49.59"

Tuman markazidan 3783 metr radius masofada

**Er uchastkasi maydoni (ga):** 0,2730 ga

**Er fondi:** Tuman zaxira er maydonlari

**Ta'kiklanganligi:** Yuk

**Qaysi maxsadda foydalansa buladi:**

**Er turi:** Qishloq xujaligida foydalanmaydigan boshka erlar

**Ball boniteti:** Baxolanmagan

**Er uchastkasining**

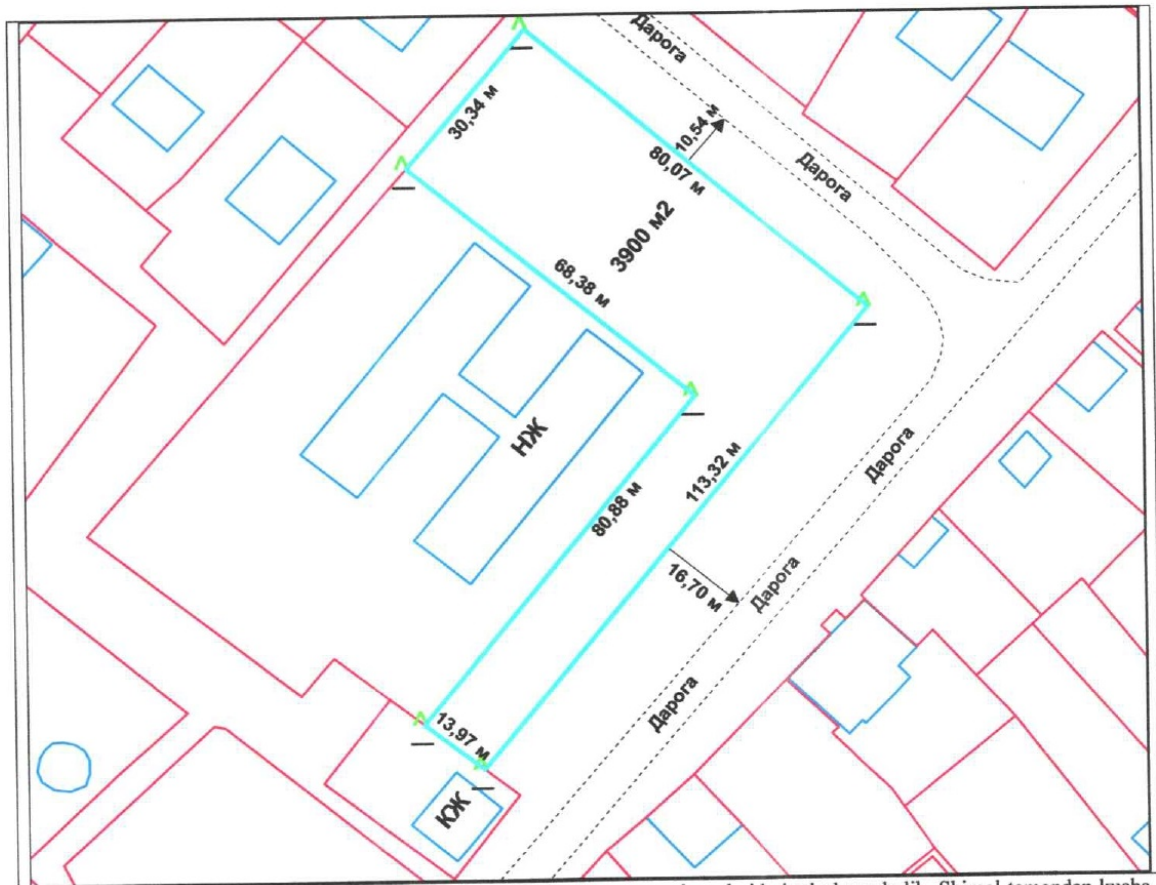
**Kadastr raxami:** 23:07:07:01:02:9052

Qoraqalpog'iston Respublikasi  
Vazirlar Kengashining  
2023 yil 18 fevraldagi  
68-13-0-Q/23-son qaroriga  
6-ilova

**Taxtakupir tuman maktabgacha ta'lim bo'limiga qarashli «Aydinjob» MFY, Allayar Dosnazarov ko'chasi 39-uyda joylashgan 10-sonli maktabgacha ta'lim tashkilotining foydalanishidagi qo'shimcha egallab turgan er uchastkalarini ajratib berish rejalashtirilgan er uchastkasining joylashish**

**TARXI.**

**Masshtab 1:1000**



**Er uchastkasi xakida kiskacha ma'lumotlar:** Er uchastkasi tuman xazira erlarida joylashgan bulib. Shimol tamondan kucha bilan. Garb tamoni kucha bilan. Janub tamoni turor joy bilan. Shark tamoni turor joy bilan chegaralangan.

**Кординатаси:** 1. 43° 1'42.69" 60°17'3.86"

2. 43° 1'40.90" 60°17'6.52"

3. 43° 1'38.21" 60°17'3.18"

4. 43° 1'38.53" 60°17'2.67"

5. 43° 1'40.41" 60°17'4.92"

6. 43° 1'41.87" 60°17'2.80"

Tuman markazidan 767 metr radyus masofada

Er uchastkasi maydoni (ga): 0,3900 ga

Er fondi: Tuman xazira er maydonlari

Ta'kiklanganligi: Yuk

Kaysi maxsadda foydalansa buladi:

Er turi:Kishlok xujaligida foydalanmaydigan boshka erlar

Ball boniteti: Baxolanmagan

Er uchastkasining

Kadastr raxami: 23:07:01:03:01:5093

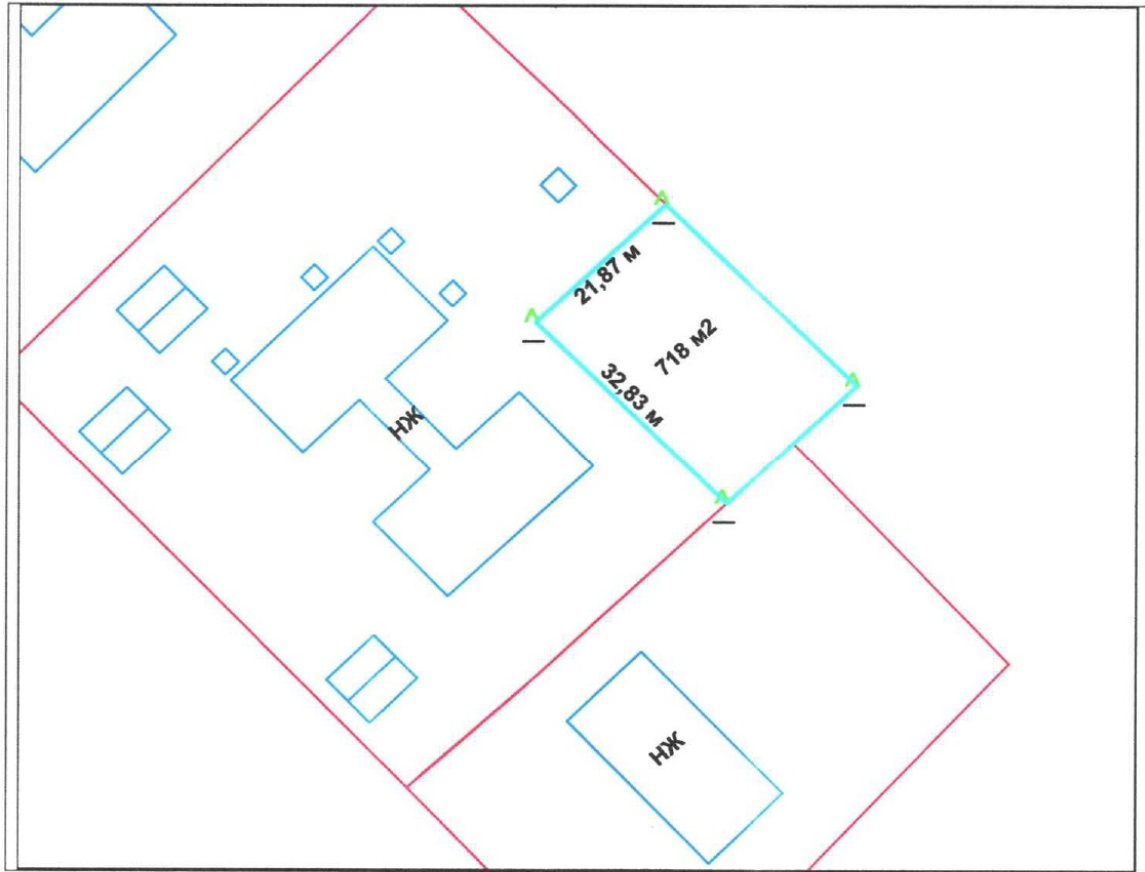
Qoraqalpog'iston Respublikasi  
Vazirlar Kengashining  
2023 yil 18 fevraldagi  
68-13-0-Q/23-son qaroriga  
7-ilova



**Taxtakupir tuman maktabgacha ta'lim bulimiga qarashli «Mulik» OFY, Mulik guzari kuchasi 43-uyda joylashgan 12-sonli maktabgacha ta'lim tashkilotining foydalanishidagi qo'shimcha egallab turgan er uchastkalarini ajratib berish rejalashtirilgan er uchastkasining joylashish**

**TARXI.**

Masshtab 1:1000



**Er uchastkasi xakida kiskacha ma'lumotlar:** Er uchastkasi tuman zaxira erlarida joylashgan bulib. Shimol tamondan Bogcha zavori bilan. Garb tamoni ochik maydon bilan. Janub tamoni ma'muriy bino bilan. Shark tamoni bogcha imorati bilan chegaralangan.

**Kordinatasi:** 1. 42°59'25.49" 60°26'19.34"

2. 42°59'25.06" 60°26'18.69"

3. 42°59'25.76" 60°26'17.67"

4. 42°59'26.26" 60°26'18.34"

Tuman markazidan 13075 metr radius masofada

Er uchastkasi maydoni (ga): 0,0718 ga

Er fondi: Tuman zaxira er maydonlari

Ta'kiklanganligi: Yuk

Qaysi maxsadda foydalansa buladi:

Er turi: Qishlok xujaligida foydalanmaydigan boshka erlar

Ball boniteti: Baxolanmagan

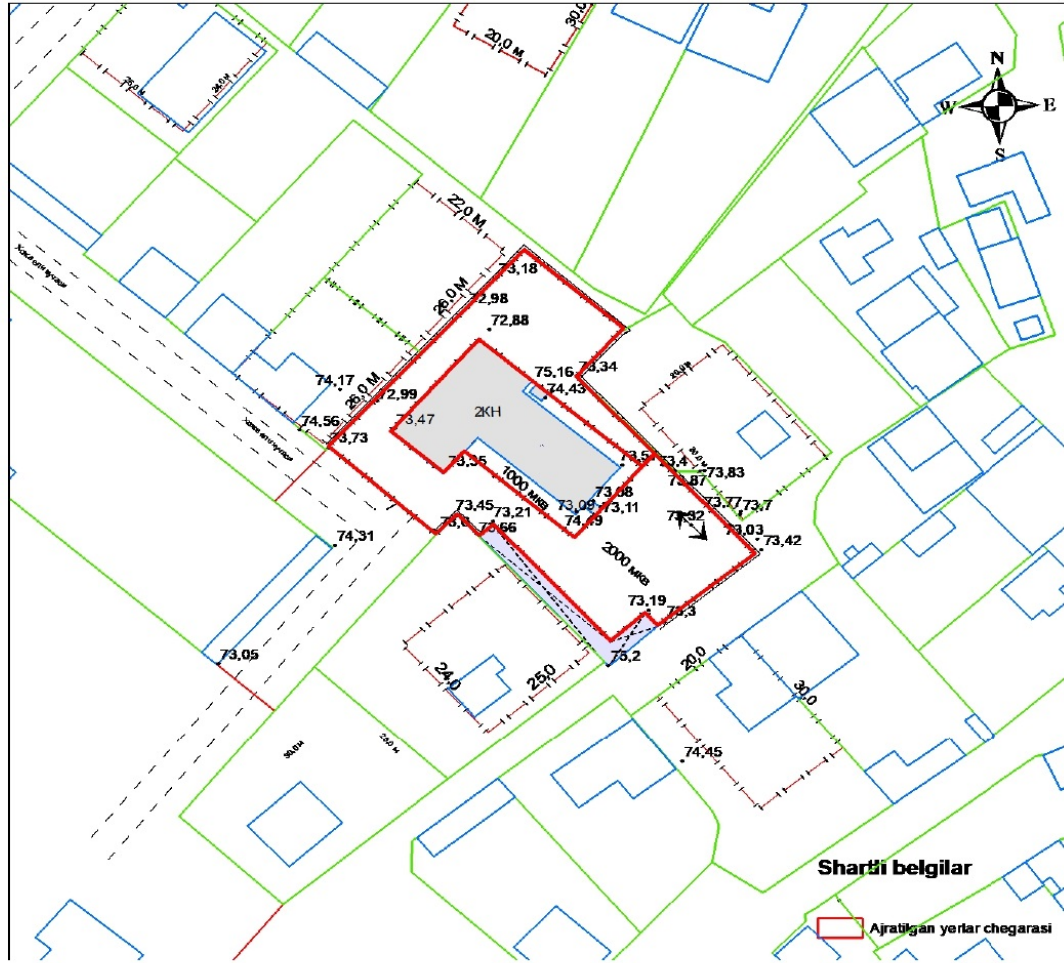
Er uchastkasining

Kadastr raxami: 23:07:04:01:02:9054

Qoraqalpog'iston Respublikasi  
Vazirlar Kengashining  
2023 yil 18 fevraldagi  
68-13-0-Q/23-son qaroriga  
8-ilova

Qoraqalpog'iston Respublikasi Xo'jayli tumani «Suenli» MFY Shólpan kò'chasi 15-sonli uyda joylashgan 4-sonli Maktabgacha ta'lim tashkilotiga qarashli imoratiga hujjat bo'yicha ajratilgan 1000 kv.m jer maydoniga qo'simcha ajratilyotgan yer uchastkasining sxematik

### LOYIXASI



Yer uchastkasi haqida qisqacha ma'lumotlar: Yer uchastkasi zaxira yer maydonlaridan bo'lib sharq turar joy, g'arb tarafi turar joy, shimol tarafi turar joy, janub tarafi turar joy

#### WGS-84 Koordinatasi

1. 42°25'6.51"C 59°28'32.62"B 2. 42°25'7.77"C 59°28'34.25"B 3. 42°25'7.24"C 59°28'35.03"B
4. 42°25'6.93"C 59°28'34.66"B 5. 42°25'5.72"C 59°28'36.04"B 6. 42°25'5.26"C 59°28'35.24"B
7. 42°25'5.36"C 59°28'35.15"B 8. 42°25'5.18"C 59°28'34.85"B 9. 42°25'5.99"C 59°28'33.90"B
10. 42°25'5.91"C 59°28'33.79"B 11. 42°25'6.04"C 59°28'33.63"B 12. 42°25'5.91"C 59°28'33.45"B
13. 42°25'6.60"C 59°28'33.13"B 14. 42°25'7.18"C 59°28'33.87"B 15. 42°25'6.31"C 59°28'35.14"B
16. 42°25'5.86"C 59°28'34.59"B 17. 42°25'6.42"C 59°28'33.75"B 18. 42°25'6.31"C 59°28'33.56"B

Tuman markazidan 2000 m. radius masofada

Yeruchastkasimaydoni (ga): 0,20 ga (2000 m2):

Yer fondi: Tuman zaxira yer

Ta'qiqlanganligi: Yo'q

Qaysi maqsadda foydalansa bo'ladi:

Yer turi: Qishloq xo'jaligida foydalanilmaydigan boshqa yerlar

Ball boniteti: Baholanmagan

Kadastr nomeri: 23:09:10:09:01:0125

Qoraqalpog'iston Respublikasi  
Vazirlar Kengashining  
2023 yil 18 fevraldagi  
68-13-0-Q/23-son qaroriga  
9-ilova



Qoraqalpog'iston Respublikasi  
Vazirlar Kengashining  
2023 yil 18 fevraldagi  
68-13-0-Q/23-son qaroriga  
10-ilova

Qaraqalpoqiston Respublikasi CHimboy tumani «Konshi MFY» Dosliq guzari kuchasi №27 uyda joylashgan Jinoyat va Fuqarolik ishlari buyicha CHimboy tumanlararo sudibino va koshimcha yer uchun tanlangan yer uchaskasining  
TARXI m-b 1:2000



Yer uchaskasi haqida qisqacha ma'lumotlar: Yer uchaskasi zaxira yer maydonlaridan bo'lib, sharqdan oshiq moydon , g'arbdan Avtomobillar yoli, Dosliq guzari kuchasi, janubdan Petkoledj.

**Koordinatasi**

1. 42°54'12,21" 59°46'36,977" 3. 42°54'9,987" 59°46'38,173"  
2. 42°54'11,616" 59°46'39,043" 4. 42°54'10,576" 59°46'36,117"

Tuman markazidan 1.3 km. radius masofada

Yer uchastkasimaydoni (ga): 0,0235 ga

Yer fondi: Tuman zaxira yer

Ta'qiqlanganligi: Yo'q

**Qaysi maqsadda foydalansa bo'ladi:** Jinoyat va Fukarolik ishlari buyicha CHimboy tumanlararo sudi binosi uchun

Yer turi: Qishloq xo'jaligida foydalanilmaydigan boshqa yerlar

Ball boniteti: Baholanmagan

Kadastr nomeri: 23:10:13:01:05:5949

Qoraqalpog'iston Respublikasi  
Vazirlar Kengashining  
2023 yil 18 fevraldagi  
68-13-0-Q/23-son qaroriga  
11-ilova

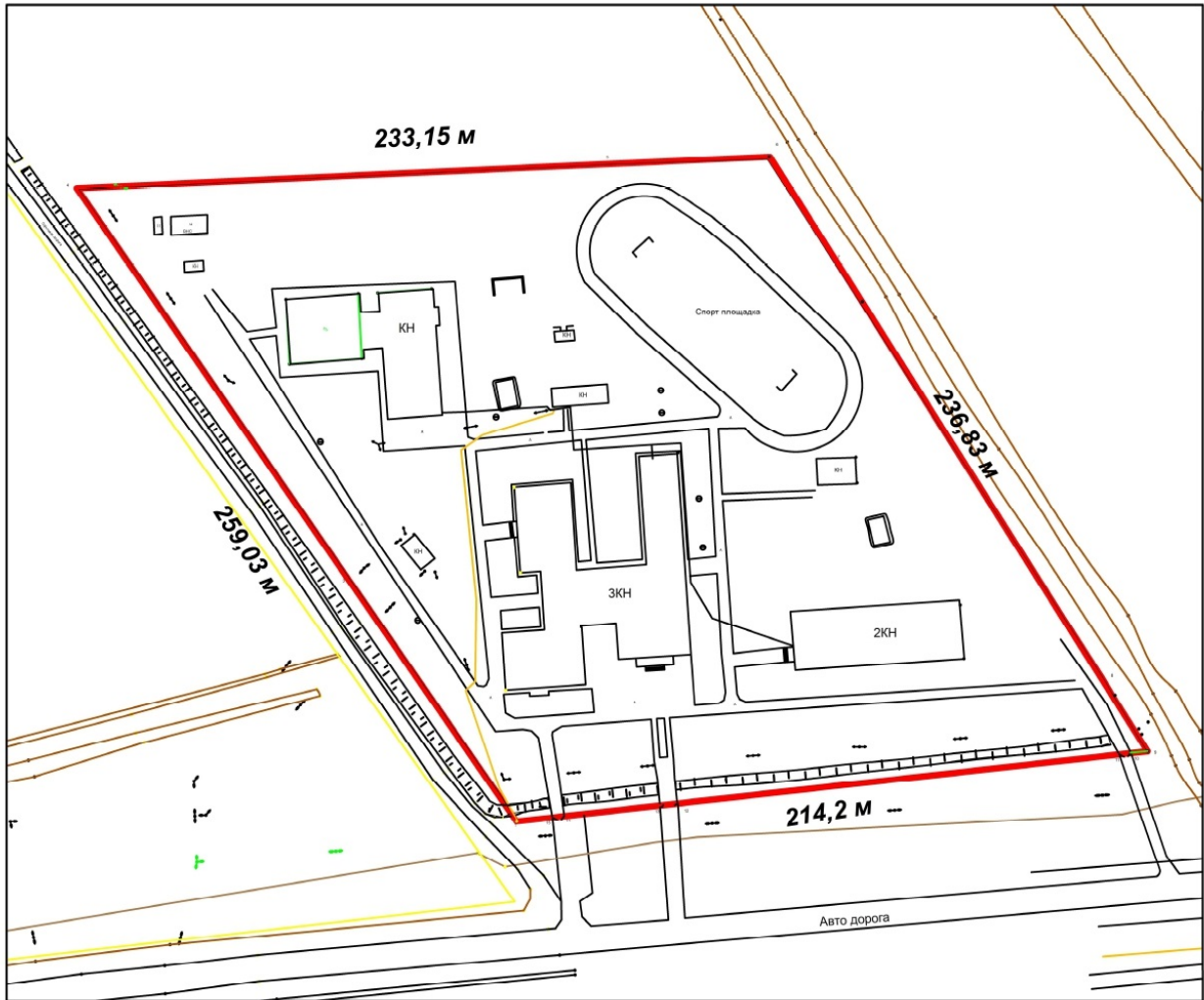




Qoraqalpog'iston Respublikasi  
Vazirlar Kengashining  
2023 yil 18 fevraldagi  
68-13-0-Q/23-son qaroriga  
12-ilova

“Minjarg’an” MFY Jas Áulad ko’chasida joylashgan O’zbekiston Respublikasi Ta’lim muassasalari agentligi Qoraqalpog’iston Respublikasidagi hududiy bo’limi maktab internati binosi foydalanishidagi egallab turgan, ajratilishi belgilangan yer maydonning

**T A R X I: M-6 1:2000**



Yer uchastkasi haqida qisqacha ma’lumotlar: Yer uchastkasi zaxira yer maydonlaridan bo’lib, sharq tarafi Qo’ngirot-Oltinko’l avtomobil yo’li, ġarb tarafi ochiq maydon, shimol tarafi qishloq xojaligi yer maydoni, janub tarafi Amfiteatr yer maydoni.

**WGS-84 Koordinatasi**

- |                               |                                 |
|-------------------------------|---------------------------------|
| 1. 43°44,216"C 58°53'3,385"B  | 3. 43°4'10,596"C 58°52'47,627"B |
| 2. 43°4'3,61"C 58°52'53,967"B | 4. 43°4'10,769"C 58°52'57,96"B  |

Yer uchastkasining maydoni: 48318,52 kv.m 4,831852 ga

Yer fondi: Zaxira yer

Ta’qiqlanganligi: Yo’q

Qaysi maqsadda foydalansa bo’ladi: **maktab internati binosi foydalanishidagi egallab turgan yer maydon**

Yer turi: Qishloq xo’jaligida foydalanilmaydigan boshqa yerlar

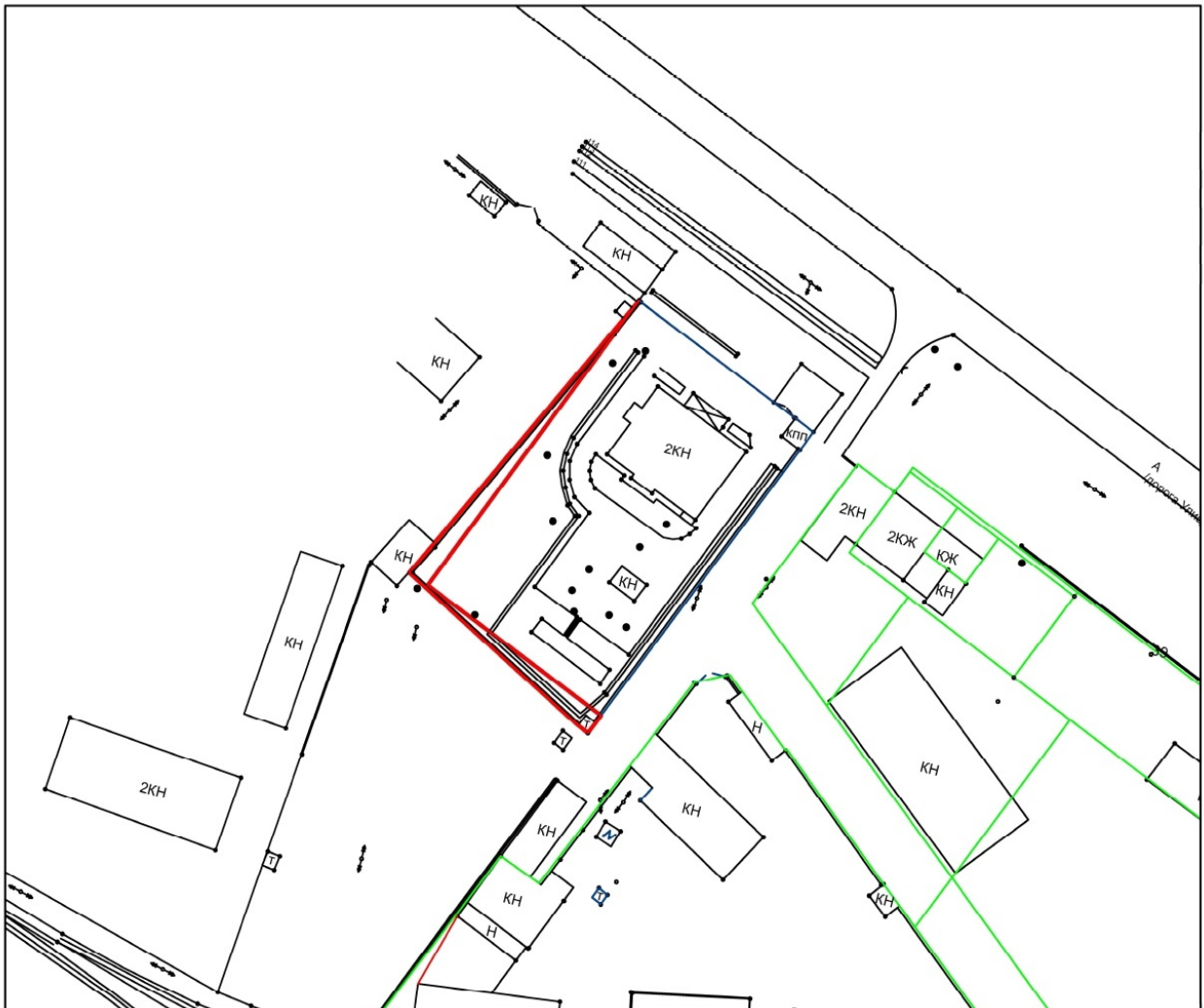
Ball boniteti: Baholanmagan

Kadastr nomeri: 23:15:18:06:11:0098

Qoraqalpog'iston Respublikasi  
Vazirlar Kengashining  
2023 yil 18 fevraldagi  
68-13-0-Q/23-son qaroriga  
13-ilova

“Qo'ng'iro't” MFY O'zbekiston ko'chasida joylashgan O'zbekiston Respublikasi Transport Prokuraturasi Orolbo'yi Transport Prokuraturasi foydalanishidagi egallab turgan, ajratilishi belgilangan qo'shimcha yer maydonlarning

**T A R X I: M-6 1:1000**



Yer uchastkasi haqida qisqacha ma'lumotlar: Yer uchastkasi zaxira yer maydonlaridan bo'lib, sharq va shimol taraflari O'ZB.R "TRANSPORT PROKURATURASI", janub tarafi (ECH-10) ELEKTR TA'MINOTI, g'arb tarafi QO'NG'IROT MINTAQAVIY TEMIR YO'L UZELI.

**WGS-84 Koordinatasi**

1. 43°2'39,75"C 58°50'13,06"B    3. 43°2'40,484"C 58°50'11,78"B    5. 43°2'42,015"C 58°50'13,414"B  
 2. 43°2'39,655"C 58°50'12,958"B    4. 43°2'40,555"C 58°50'11,644"B

Yer uchastkasining maydoni: 204,09 kv.m 0,020409 ga

Yer fondi: Zaxira yer

Ta'qiqlanganligi: Yo'q

Qaysi maqsadda foydalansa bo'ladi: *qo'shimcha yer maydon*

Yer turi: Qishloq xo'jaligida foydalanilmaydigan boshqa yerlar

Ball boniteti: Baholanmagan

Kadastr nomeri: 23:15:18:01:02:0879